

周南市版 地域力ルネ

— 三丘地区 —

Ver.1

製作：令和5年3月



- 1 地域の概要
- 2 地域の人口推移
- 3 地域の自治会
- 4 地域のコミュニティ推進組織
- 5 地域の年間主要行事・イベント
- 6 地域にある施設
- 7 地域資源
- 8 こども・学校
- 9 地域福祉・高齢者福祉
- 10 地域の交通
- 11 地域の将来推計人口

はじめに

周南市版地域カルテは、自分たちが暮らす地域の現状を、データや調査に基づいて認識してもらうことを目的としたツールです。

地域の現状はもちろん、それぞれの地域の強みや、それぞれの地域の課題を見える化することで、「この地域に本当に必要なものは何だろう？」と、考えるためのヒントになればと思い作成しました。

地域課題に向き合うために、地域のことをもっと知るために、地域に関わる仕事に活かせるように。

みなさんの地域との関わりや地域活動に役立つよう、本カルテを活用いただくとともに、みなさんの手で、より活用しやすいように育てていただけますと幸いです。



■地区名：三丘地区

三丘地区は、2級河川島田川の中流に位置し、なだらかな山域に囲まれた沖積平地の地形です、島田川一帯からは、縄文時代後期から弥生時代の遺跡が多く発見され、「高地性集落発祥の地」として有名です。毛利家の筆頭家老宍戸氏の領地としても栄えた当時の「徳修館」や「安田の糸あやつり人形芝居」などの歴史的文化財も多く残っています。三丘温泉や呼鶴温泉は、多くの湯治客が訪れ、日帰りでものんびりできる湯として喜ばれています。島田川支流の黒岩峡では、春の新緑、夏の川遊び、秋の紅葉と四季の変化に富み、ゆるやかな溪流を散策しながら、美しい自然を楽しむことができるスポットです。

■人口：1,442 人

■世帯数：700 世帯

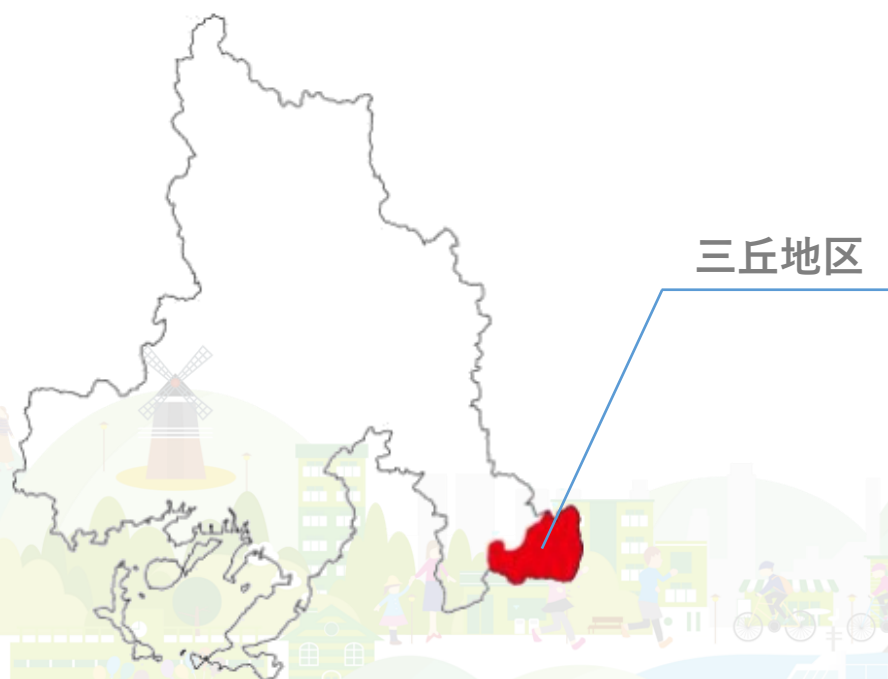
■自治会数：25 自治会

■面積：19.5 km²

■小学校区：三丘小学校

■中学校区：熊毛中学校

■地区の位置



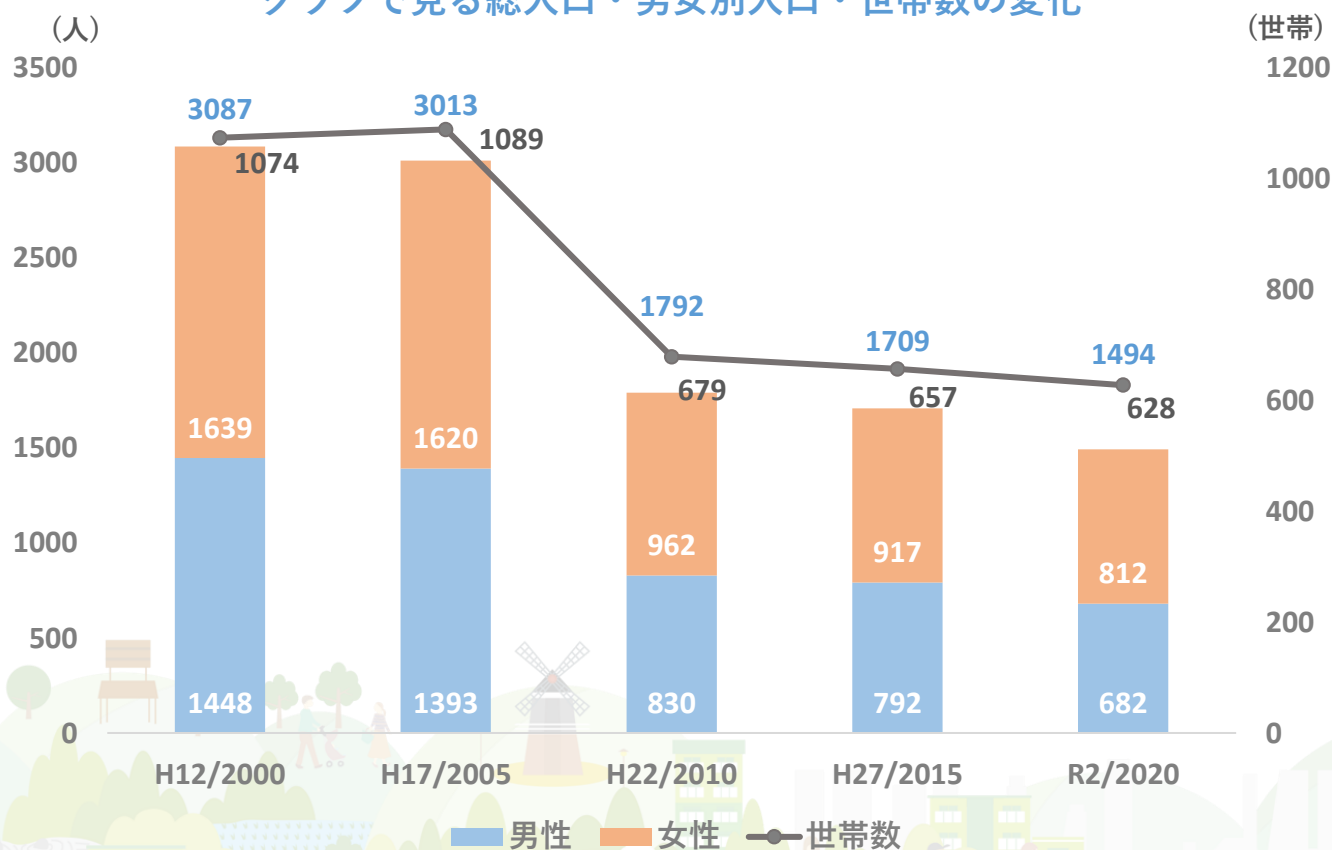
2 地域の人口推移

データ統計：令和2年度国勢調査

■ 総人口・男女別人口・世帯数

調査年	総人口	男性	女性	世帯数
平成12年(2000年)	3,087人	1,448人 (46.9%)	1,639人 (53.1%)	1,074世帯
平成17年(2005年)	3,013人	1,393人 (46.2%)	1,620人 (53.8%)	1,089世帯
平成22年(2010年)	1,792人	830人 (46.3%)	962人 (53.7%)	679世帯
平成27年(2015年)	1,709人	792人 (46.3%)	917人 (53.7%)	657世帯
令和2年(2020年)	1,494人	682人 (45.6%)	812人 (54.4%)	628世帯

グラフで見る総人口・男女別人口・世帯数の変化



■年齢階層別人口

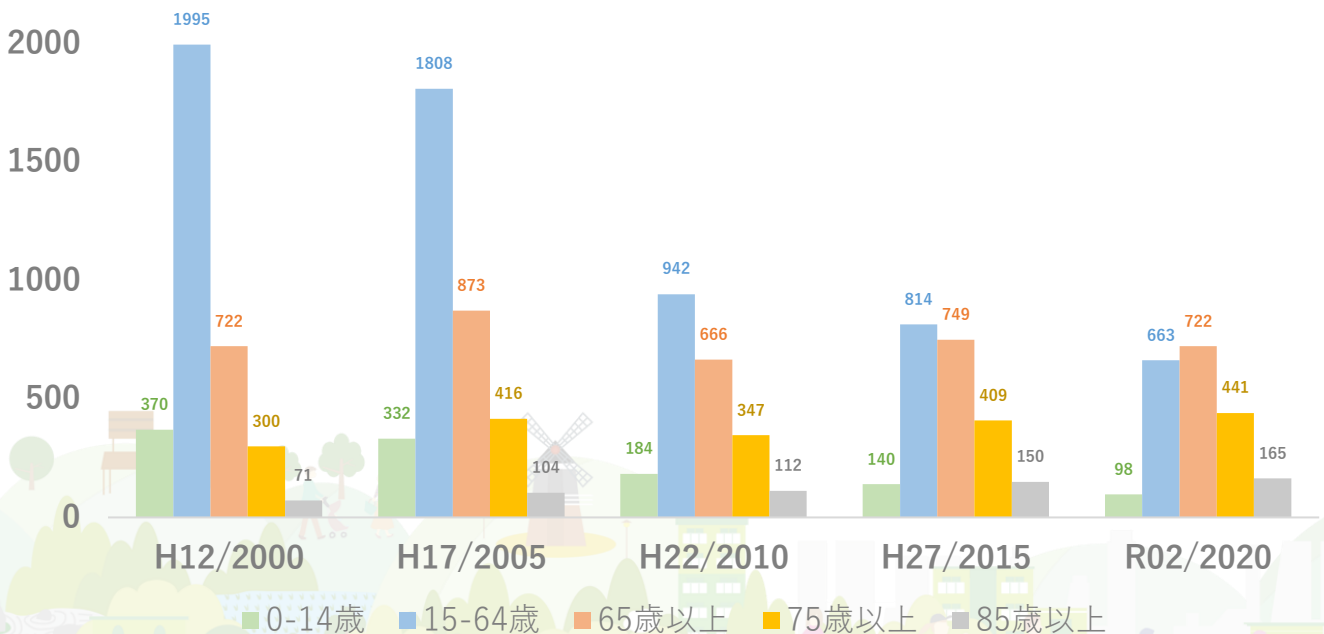
調査年	総人口	0-14歳	15-64歳	65歳以上	75歳以上	85歳以上
平成12年 (2000年)	3,087人	370人 (12.0%)	1,995人 (64.6%)	722人 (23.4%)	300人 (9.7%)	71人 (2.3%)
平成17年 (2005年)	3,013人	332人 (11.0%)	1,808人 (67.6%)	873人 (29.0%)	416人 (13.8%)	104人 (3.5%)
平成22年 (2010年)	1,792人	184人 (10.3%)	942人 (52.6%)	666人 (37.2%)	347人 (19.4%)	112人 (6.3%)
平成27年 (2015年)	1,709人	140人 (8.2%)	814人 (47.6%)	749人 (43.8%)	409人 (23.9%)	150人 (8.8%)
令和2年 (2020年)	1,494人	98人 (6.6%)	663人 (44.4%)	722人 (48.3%)	441人 (29.5%)	165人 (11.0%)

平成17年から平成22年にかけて大規模な人口の減少がみられるが、三丘・高水地区の線引きに変更があったため生じたものである。また、全体を通して人口の総数は減少傾向であるが、75歳以上の人口が増加しており、地域の高齢化が見て取れる。

グラフで見る年齢階層別人口の変化

(人)

2500



3 地域の自治会

データ統計：周南市住民基本台帳(令和4年3月時点)

■自治会連合会名：三丘地区自治会連合会

■自治会数：25自治会 ■世帯数：700世帯

■自治会加入世帯数：551世帯 ■加入率：78.7%

■自治会名と自治会別世帯数・班数

	自治会名	世帯数	班数		自治会名	世帯数	班数
1	三丘中村	44	3	16	阿下	19	2
2	正安	16	1	17	十楽	23	2
3	宮河内	19	3	18	東善寺上	8	1
4	迫	16	1	19	東善寺下	35	3
5	森河内	32	5	20	川尻	49	6
6	安田上	19	3	21	和田	29	2
7	安田下	43	3	22	土手	16	2
8	石光上	8	1	23	追迫	40	9
9	石光下	18	1	24	石光中	10	1
10	広末	12	2	25	和田団地	15	1
11	筏場	22	3	26			
12	黒岩	5	1	27			
13	荒瀬	8	1	28			
14	兼清	25	2	29			
15	小深	20	2	30			

4 地域のコミュニティ推進組織

■コミュニティ推進協議会名：

“ほっと三丘”コミュニティ協議会

所属団体数：30 団体

■所属団体一覧

	所属団体名		所属団体名
1	三丘地区自治会	16	下郷法人
2	食生活改善推進協議会	17	三丘地区自主防災協議会
3	母子保健推進協議会	18	みつおずっと子どもがいるまちプロジェクト実行委員会
4	民生委員児童委員協議会	19	三丘徳修館まつり実行委員会
5	三丘地区社会福祉協議会	20	三丘スポーツ振興会
6	福祉委員協議会	21	三丘少年剣道教室
7	みどりの会	22	三丘ミニバスケットボール
8	J A 女性部	23	三丘保育園
9	三丘地区校外育成協議会	24	三丘小学校
10	周南市消防団第1方面隊第2分団三丘支部	25	熊毛中学校
11	三丘小学校PTA	26	熊毛北高等学校
12	交通安全協会三丘支部	27	徳修館顕彰保存会
13	熊毛中学校PTA	28	周南市安田の糸あやつり人形芝居保存会
14	更生保護女性会	29	三丘市民センター利用団体
15	三丘生改連	30	みつおたべものがかり



■ 所属団体の概要と主な事業

1	団体名 三丘地区自治会
概要	三丘地区内にある25自治会
主な事業	・地域住民による相互扶助

2	団体名 食生活改善推進協議会
概要	”私達の健康は私達の手で”をスローガンに、食を通じた健康づくりのボランティア活動を推進する。
主な事業	・調理実習
	・健康についての講義
	・子供向け料理教室

3	団体名 母子保健推進協議会
概要	母子の健康保持増進のため、地域の実情に応じた啓発活動等を行う。
主な事業	・母子のサポート・お手伝い

4	団体名 民生委員児童委員協議会
概要	民生委員・児童委員の所属する組織
主な事業	・地域の見守り
	・放課後子ども教室（ふれあい塾）

5	団体名 三丘地区社会福祉協議会
概要	三丘地区社会福祉協議会
主な事業	

6	団体名 福祉委員協議会
概要	
主な事業	・高齢者見守り

7	団体名 みどりの会
概要	
主な事業	・炊き出し
	・イベント時の食の提供

8	団体名 J A 女性部
概要	
主な事業	

9	団体名 三丘地区校外育成協議会
概要	青少年の育成体制ならびに地域社会に望ましい教育環境を整えることを目的とする。
主な事業	・ 児童の登下校見守り活動（朝、夕）
	・ 校外育成標語看板の設置
	・ 夜間巡回

10	団体名 周南市消防団第1方面隊第2分団三丘支部
概要	消防団
主な事業	・ 消防訓練
	・ 地区の見守り

11	団体名 三丘小学校PTA
概要	
主な事業	

12	団体名 交通安全協会三丘支部
概要	
主な事業	・ 交通指導

13	団体名 熊毛中学校PTA
概要	
主な事業	

14	団体名 更生保護女性会
概要	更生保護への理解・協力を得るための活動を行う
主な事業	

15	団体名 三丘生改連
概要	
主な事業	・地域イベントでの食事の提供

16	団体名 下郷法人
概要	下郷を中心に活動している農業法人 小学生と一緒に学校田の管理
主な事業	

17	団体名 三丘地区自主防災協議会
概要	三丘地区の自主防災組織
主な事業	・ 非常時の備品購入
	・ 地域の避難訓練
	・ 地域防災イベントの共催

18	団体名 みつおずっと子どもがいるまちプロジェクト実行委員会
概要	定住、環境、産業、学校の部会から成り立つ。子どもに向けた活動が主
主な事業	・ 移住・定住のサポート
	・ ゆめ広場の整備
	・ イベントの開催
	・ 近隣学校の行事等への協力

19	団体名 三丘徳修館まつり実行委員会
概要	三丘徳修館まつりを実施するための実行委員会
主な事業	・ 三丘徳修館まつりの運営

20	団体名 三丘スポーツ振興会
概要	三丘地区のスポーツ振興を推進し、併せて地区民の体位の向上と親睦、融和を図ることを目的とする。
主な事業	・ 地区内スポーツイベントの主催
	・ 地区内スポーツイベントの補助
	・ ニュースポーツ備品の購入

2 1	団体名 三丘少年剣道教室
概要	剣道教室
主な事業	

2 2	団体名 三丘ミニバスケットボール
概要	三丘のミニバスケットボールチーム
主な事業	

2 3	団体名 三丘保育園
概要	三丘地区内にある保育園
主な事業	

2 4	団体名 三丘小学校
概要	三丘地区内にある小学校
主な事業	

25	団体名 熊毛中学校
概要	熊毛地区内にある中学校
主な事業	

26	団体名 熊毛北高等学校
概要	三丘地区内にある県立高等学校
主な事業	

27	団体名 徳修館顕彰保存会
概要	県の文化財である徳修館の保守管理及び歴史の継承保存等の活動をしている。
主な事業	・ふるさと歴史講演会
	・徳修館の保守管理
	・徳修館積菜
	・小学校児童への歴史指導

28	団体名 周南市安田の糸あやつり人形芝居保存会
概要	県指定の無形民俗文化財である『周南市安田の糸あやつり人形芝居』の保存と普及に努める団体 通称三丘三和会
主な事業	・定期公演
	・小学生への指導

29	団体名 三丘市民センター利用団体
概要	三丘市民センター定期利用団体
主な事業	

30	団体名 みつおたべものがかり
概要	
主な事業	



5 地域の年間主要行事・イベント

■地域の年間行事予定一覧

開催月	事業名称	主催団体
4月	三丘温泉さくらまつり	"ほっと三丘"コミュニティ協議会
5月	通学路清掃	"ほっと三丘"コミュニティ協議会 三丘地区校外育成協議会
	三丘小運動会	三丘小学校
6月	通学路清掃	"ほっと三丘"コミュニティ協議会 三丘地区校外育成協議会
	コミ総会	"ほっと三丘"コミュニティ協議会
7月	資源回収	"ほっと三丘"コミュニティ協議会
	芋植え	
8月	通学路清掃	"ほっと三丘"コミュニティ協議会 三丘地区校外育成協議会
	糸あやつり人形芝居公演	三丘三和会
9月		
10月	徳修館釈菜	徳修館顕彰保存会
11月	通学路清掃	"ほっと三丘"コミュニティ協議会 三丘地区校外育成協議会
	三丘徳修館まつり	徳修館まつり実行委員会
	芋掘り	"ほっと三丘"コミュニティ協議会
12月	田んぼのマラソン	田んぼのマラソン実行委員会
1月	黒岩峡清掃	"ほっと三丘"コミュニティ協議会 三丘地区校外育成協議会
	資源回収	"ほっと三丘"コミュニティ協議会
	どんど焼き	"ほっと三丘"コミュニティ協議会
2月		
3月	みつおほっとウォーク	"ほっと三丘"コミュニティ協議会

■ 主な事業・イベントの詳細

名称	通学路清掃		
主催	”ほっと三丘”コミュニティ協議会、三丘地区校外育成協議会		
開催頻度	年4回の頻度で開催	人数規模	約15人
概要	宮河内交差点周辺及び玉の湯周辺の清掃		
開催時期		開催時間帯	午前中
主な内容	通学路の草刈り・ゴミ拾い		

名称	芋植え・芋掘り		
主催	”ほっと三丘”コミュニティ協議会		
開催頻度	年1回の頻度で開催	人数規模	約10人
概要	”ほっと三丘”コミュニティ協議会により三丘市民センター裏の畑に苗を植える。収穫時には三丘保育園の園児を招待し、収穫体験を行っている。		
開催時期		開催時間帯	午前中
主な内容			

名称	安田の糸あやつり人形芝居公演		
主催	三丘三和会		
開催頻度	年1回の頻度で開催	人数規模	約100人
概要	三丘三和会による人形芝居の公演 (周南市安田の糸あやつり人形芝居は山口県無形民俗文化財に指定されている)		
開催時期	8月の第1日曜日	開催時間帯	午前中
主な内容	演目は2部構成、三丘三和会と小学生による人形芝居を毎年交代で実施している。		

■ 主な事業・イベントの詳細

名称	徳修館釈菜		
主催	徳修館顕彰保存会		
開催頻度		人数規模	
概要	孔子を祀る儀式として一般公開している。併せて小学生の論語の発表も実施する。		
開催時期		開催時間帯	午前中
主な内容			

名称	三丘徳修館まつり		
主催			
開催頻度		人数規模	
概要	三丘市民センター及び徳修公園で行うお祭り		
開催時期	1 1月の第3日曜日	開催時間帯	
主な内容			

名称	田んぼのマラソン		
主催			
開催頻度		人数規模	
概要			
開催時期		開催時間帯	
主な内容			

■ 主な事業・イベントの詳細

名称	黒岩峡清掃		
主催	”ほっと三丘”コミュニティ協議会、三丘地区校外育成協議会		
開催頻度	年1回の頻度で開催	人数規模	約10人
概要	黒岩峡のゴミ拾い		
開催時期		開催時間帯	午前中
主な内容			

名称	どんど焼き		
主催			
開催頻度		人数規模	
概要	小学校グラウンドで行うどんど焼き		
開催時期	1月	開催時間帯	
主な内容			

名称	みつおほっとウォーク		
主催			
開催頻度		人数規模	
概要	三丘地区内及び周辺を巡るウォーキングイベント 到着後の豚汁が人気		
開催時期	3月の第1土曜日	開催時間帯	午前・昼
主な内容			

6 地域にある施設

■ 地区内にある公共施設(市有施設)

	名称	所在地	連絡先
1	三丘市民センター	安田562番地の2	0833-92-0177
2	徳修館	安田572	0833-92-0177
3	三丘徳修公園テニスコート	安田	0833-92-0021
4	三丘徳修公園運動場	安田	0833-92-0021
5	三丘保育園	安田638-1	0833-92-0055
6	三丘児童クラブ	小松原1242	0833-91-1900
7	東善寺やすらぎの里	小松原1706-1	0833-92-0058
8	三丘小学校	小松原1242	0833-91-0327
9	安田機庫		
10	兼清機庫		
11	三丘住宅 A 棟	安田1番地の19	
12	三丘住宅 B 棟	安田1番地の24	
13	三丘住宅 C 棟	安田1番地の27	
14	三丘住宅 D 棟	安田1番地の17	
15	熊毛不燃物埋立処分場 (小松原)		
16	熊毛インター前駐車場		

■ 地区内にある公園と公園愛護団体

	名称	所在地	愛護団体
1	三丘徳修公園	安田	0833-92-0021
2	東善寺川河川公園	小松原	0833-92-0014
3			
4			
5			

■ 区内にある自治会館と集会所

	公園名称	所在地
1		
2		
3		

■ 地域の人が利用する主な買い物施設

	名称	所在地
1	中央フード 熊毛店	周南市熊毛中央町2-1
2		
3		

■ 地域の人が利用する主な病院・診療所

	名称	所在地	連絡先
1			
2			
3			

■ 区内にある神社・仏閣、歴史的名所

	名称	所在地
1	桜田神社	周南市安田1379
2	松原八幡宮	周南市小松原410
3	貞正寺	周南市小松原2809
4	常妙寺	周南市小松原697
5	円通院	周南市安田

7 地域資源

■ 地域資源(特産品・工芸品など)

	名称	内容
1	くまげ漬	ワラビ、タケノコなど10種類の野菜が入った漬物
2	なすびジャム	なすびを使ったジャム
3	日本きくらげ	バーデンハウス三丘で作られる国産きくらげ
4	三丘食パン	三丘産小麦を使った三丘文庫製の食パン
5		

■ 地域資源(場所・スポットなど)

	名称	概要	所在地
1	黒岩峡	黒岩川の流れる静かな渓流	小松原
2	三丘温泉	硫黄、ラドンが豊富	小松原
3	呼鶴温泉	世界屈指のラジウム含有量	安田
4	穴戸家墓所	三丘領主穴戸家代々の墓	小松原
5	毛利元就公齒廟	元就33回忌に歯をお墓に納めたもの	小松原
6	三丘ゆめ広場	大きな椅子が特徴の広場	安田
7	徳修館	孔子など5人を祀る学び舎	安田

■ 伝統芸能

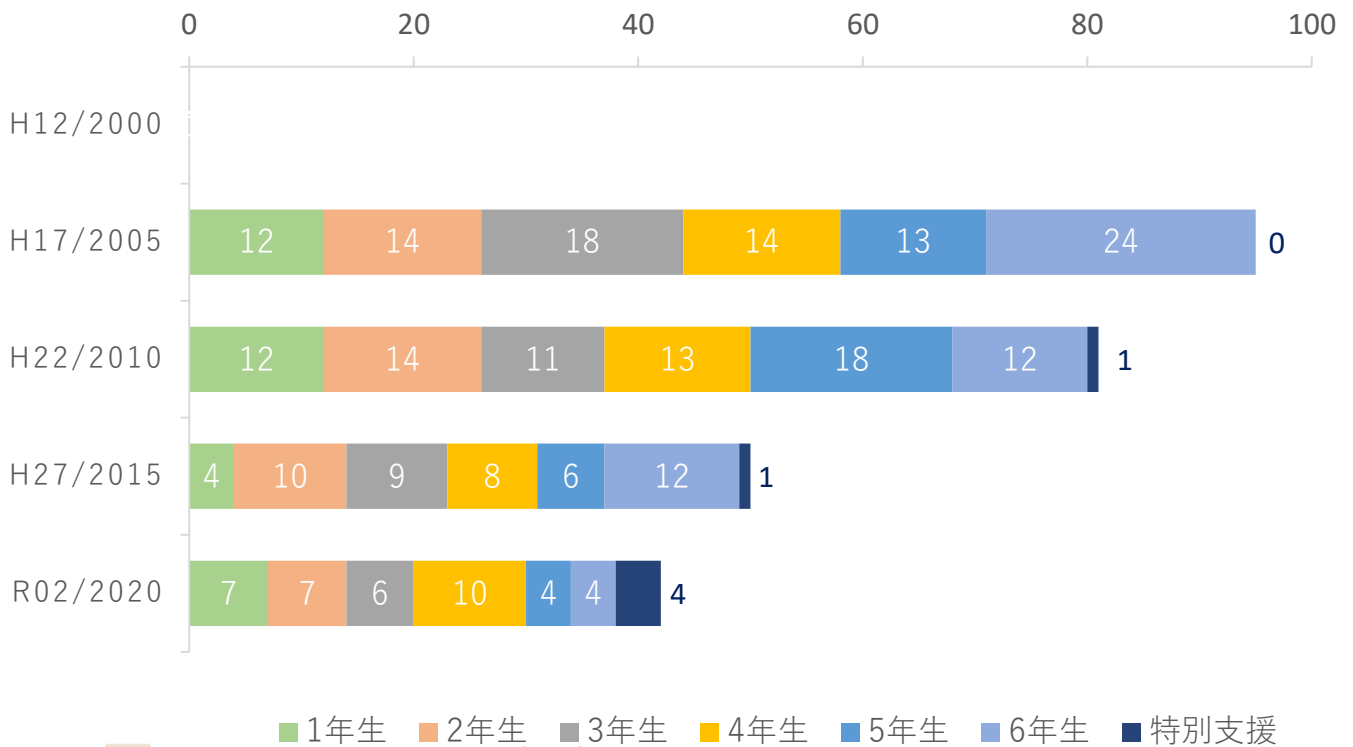
	名称	保存会名
1	周南市安田の糸あやつり人形芝居	周南市安田の糸あやつり人形芝居保存会
2		
3		

8 こども・学校

■三丘小学校の人数と推移

調査年	児童数	1年生	2年生	3年生	4年生	5年生	6年生	特別支援
平成12年 (2000年)	—	—	—	—	—	—	—	—
平成17年 (2005年)	95人	12人 (12.6%)	14人 (14.7%)	18人 (18.9%)	14人 (14.7%)	13人 (13.7%)	24人 (25.3%)	0人 (0.0%)
平成22年 (2010年)	81人	12人 (14.8%)	14人 (17.3%)	11人 (13.6%)	13人 (16.0%)	18人 (22.2%)	12人 (14.8%)	1人 (1.2%)
平成27年 (2015年)	50人	4人 (8.0%)	10人 (20.0%)	9人 (18.0%)	8人 (16.0%)	6人 (12.0%)	12人 (24.0%)	1人 (2.0%)
令和2年 (2020年)	42人	7人 (16.7%)	7人 (16.7%)	6人 (14.3%)	10人 (23.8%)	4人 (9.5%)	4人 (9.5%)	4人 (9.5%)

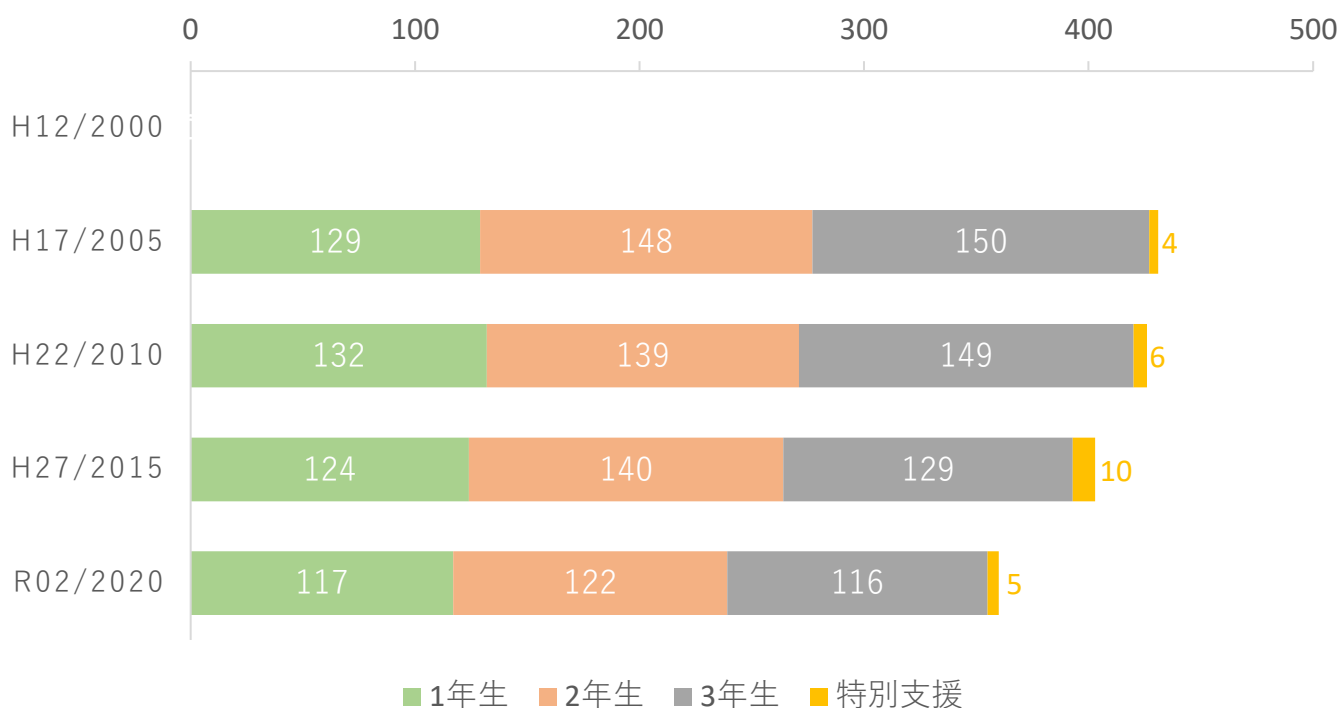
グラフで見る三丘小学校の人数と推移



熊毛中学校の人数と推移

調査年	生徒数	1年生	2年生	3年生	特別支援
平成12年 (2000年)	—	—	—	—	—
平成17年 (2005年)	431人	129人 (29.9%)	148人 (34.3%)	150人 (34.8%)	4人 (0.9%)
平成22年 (2010年)	426人	132人 (31.0%)	139人 (32.6%)	149人 (35.0%)	6人 (1.4%)
平成27年 (2015年)	403人	124人 (30.8%)	140人 (34.7%)	129人 (32.0%)	10人 (2.5%)
令和2年 (2020年)	360人	117人 (32.5%)	122人 (33.9%)	116人 (32.2%)	5人 (1.4%)

グラフで見る熊毛中学校の人数と推移



■放課後子ども教室・児童クラブ

教室名	三丘放課後子ども教室		
開催場所	三丘小学校・三丘市民センター		
開催日		定員	
備考	放課後見守りは木・金 その他休日		

教室名	三丘児童クラブ		
開催場所	三丘小学校		
開催日	平日、土曜、長期休暇	定員	
備考			



9 地域福祉・高齢者福祉

■サロン・地域食堂

	名称	対象	開催場所	開催頻度
1	いきいきサロン花筏の会		筏場集会所	
2	ホタルの会		迫自治会館	
3	いきいきサロン「安田むつみ会」		安田集会場	
4	和田いきいきサロン「和ん田ふる」		和田自治会館	
5	花水木の会		三丘小学校	
6	青空健康グラウンドゴルフ会		徳修館グラウンド	
7				
8				
9				
10				

■1人暮らしの高齢者数と割合の推移

データ統計：令和2年度国勢調査

	2005	2010	2015	2020
高齢者の 全体数	873人	666人	749人	722人
1人暮らしの 高齢者数	117人	101人	110人	133人
1人暮らしの 高齢者数割合	13.4%	15.2%	14.7%	18.4%



10 地域の交通

■公共交通機関

新幹線の停車する最寄り駅：徳山駅まで車で約 分
※三丘市民センターを基準

在来線の停車する最寄り駅：高水駅まで車で約 分
※三丘市民センターを基準

地区内に停車する路線バス：防長バスが1日15本運行

最寄りのタクシー会社：熊毛タクシー(0833-91-0111)

呼鶴タクシー(0833-91-0039)

■最寄りのインターチェンジ

山陽自動車道 熊毛I/Cまで車で約4分
※三丘市民センターを基準

中国自動車道 熊毛I/Cまで車で約 分
※三丘市民センターを基準



11 地域の将来推計人口

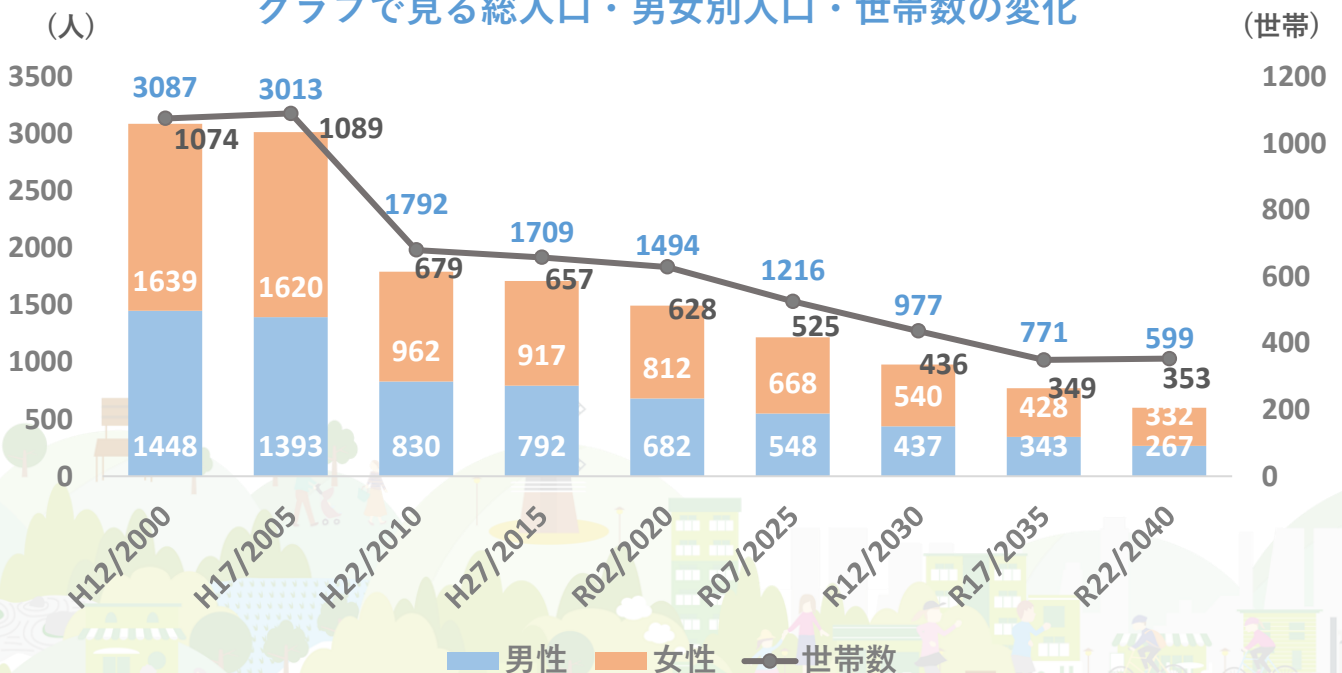
データ統計：令和2年度国勢調査

■ 総人口・男女別人口・世帯数の将来推計

調査年	総人口	男性	女性	世帯数
平成12年(2000年)	3,087人	1,448人 (46.9%)	1,639人 (53.1%)	1,074世帯
平成17年(2005年)	3,013人	1,393人 (46.2%)	1,620人 (53.8%)	1,089世帯
平成22年(2010年)	1,792人	830人 (46.3%)	962人 (53.7%)	679世帯
平成27年(2015年)	1,709人	792人 (46.3%)	917人 (53.7%)	657世帯
令和2年(2020年)	1,494人	682人 (45.6%)	812人 (54.4%)	628世帯
令和7年(2025年)	1,216人	548人 (45.0%)	668人 (55.0%)	525世帯
令和12年(2030年)	977人	437人 (44.7%)	540人 (55.3%)	436世帯
令和17年(2035年)	771人	343人 (44.5%)	428人 (55.5%)	349世帯
令和22年(2040年)	599人	267人 (44.6%)	332人 (55.4%)	353世帯

※国勢調査による人口を基に推計を行ったものであり、相違が生じる場合があります。

グラフで見る総人口・男女別人口・世帯数の変化



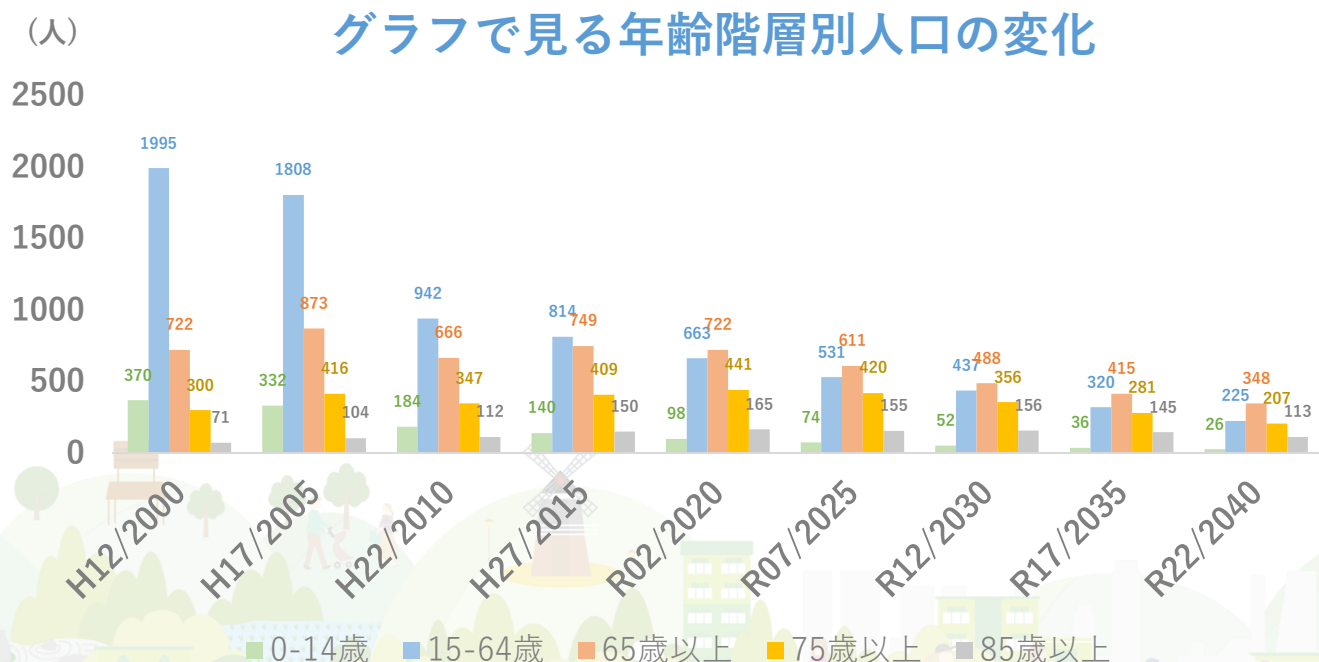
※国勢調査による人口を基に推計を行ったものであり、相違が生じる場合があります。

■ 年齢階層別人口の将来推計

調査年	総人口	0-14歳	15-64歳	65歳以上	75歳以上	85歳以上
平成12年 (2000年)	3,087人	370人 (12.0%)	1,995人 (64.6%)	722人 (23.4%)	300人 (9.7%)	71人 (2.3%)
平成17年 (2005年)	3,013人	332人 (11.0%)	1,808人 (67.6%)	873人 (29.0%)	416人 (13.8%)	104人 (3.5%)
平成22年 (2010年)	1,792人	184人 (10.3%)	942人 (52.6%)	666人 (37.2%)	347人 (19.4%)	112人 (6.3%)
平成27年 (2015年)	1,709人	140人 (8.2%)	814人 (47.6%)	749人 (43.8%)	409人 (23.9%)	150人 (8.8%)
令和2年 (2020年)	1,494人	98人 (6.6%)	663人 (44.4%)	722人 (48.3%)	441人 (29.5%)	165人 (11.0%)
令和7年 (2025年)	1,216人	74人 (6.1%)	531人 (43.6%)	611人 (50.3%)	420人 (34.5%)	155人 (12.8%)
令和12年 (2030年)	977人	52人 (5.3%)	437人 (44.7%)	488人 (50.0%)	356人 (36.5%)	156人 (16.0%)
令和17年 (2035年)	771人	36人 (4.7%)	320人 (41.5%)	415人 (53.8%)	281人 (36.5%)	145人 (18.8%)
令和22年 (2040年)	599人	26人 (4.3%)	225人 (37.6%)	348人 (58.1%)	207人 (34.5%)	113人 (18.9%)

※国勢調査による人口を基に推計を行ったものであり、相違が生じる場合があります。

グラフで見る年齢階層別人口の変化



※国勢調査による人口を基に推計を行ったものであり、相違が生じる場合があります。

「周南市版地域カルテ」は、年数の経過により定期的に更新し、最新の地域の状況を把握したり、それぞれの地域の特性やニーズに合わせて、項目を追加したり、削除したり、地域に合わせて自由に編集していただくことを目的に作成しています。

「これも必要だろう」「これも知りたい」と感じたいものがあれば、ぜひ自由に追加して、地域の状況を客観的に把握するツールとして役立てていただけますと幸いです。



・本カルテに記載の項目は主に「周南市住民基本台帳(令和4年3月時点)」「市民センター職員による調査(令和3年度末)」「令和2年度国勢調査」のデータを基に作成しています。

・「市民センター職員による調査(令和3年度末)」によるデータは、必ずしもすべての項目を網羅しているわけでありませんので、抜け、漏れがありましたら、次回更新の際に情報提供いただけたらと思います。

・本カルテでは、小数点以下第2位を四捨五入しているため、合計しても必ずしも100とはならない箇所があります。

・「令和2年度国勢調査」によるデータでは、年齢未記入による回答があるため、一部年齢に関する数値に差異が生じている箇所があります。



製作

公益財団法人周南市ふるさと振興財団

協力

周南市

社会福祉法人周南市社会福祉協議会

問い合わせ

公益財団法人周南市ふるさと振興財団（0834-33-7701）

周南市役所 地域づくり推進課（0834-22-8412）

