

周南市版 地域力ルネ

— 長穂地区 —

Ver.1

製作：令和5年3月



- 1 地域の概要
- 2 地域の人口推移
- 3 地域の自治会
- 4 地域のコミュニティ推進組織
- 5 地域の年間主要行事・イベント
- 6 地域にある施設
- 7 地域資源
- 8 こども・学校
- 9 地域福祉・高齢者福祉
- 10 地域の交通
- 11 地域の将来推計人口

はじめに

周南市版地域カルテは、自分たちが暮らす地域の現状を、データや調査に基づいて認識してもらうことを目的としたツールです。

地域の現状はもちろん、それぞれの地域の強みや、それぞれの地域の課題を見える化することで、「この地域に本当に必要なものは何だろう？」と、考えるためのヒントになればと思い作成しました。

地域課題に向き合うために、地域のことをもっと知るために、地域に関わる仕事に活かせるように。

みなさんの地域との関わりや地域活動に役立つよう、本カルテを活用いただくとともに、みなさんの手で、より活用しやすいように育てていただけますと幸いです。



■地区名：長穂地区

長穂地区は、周南市の北部に位置し、須々万地区、向道地区、菊川地区に接しています。交通は国道315号が地区の南北を走り、市街地からは車で概ね30分の距離にあります。地勢は、小高い山に囲まれた盆地で、国道に沿って田畑が広がり、山あいの市道に沿って集落が点在しています。地区では、自然の資源である蛍を生かしたまちづくりを進めており、長穂ほたる祭りは多くの来場客で賑わいます。

■人口： 626 人

■世帯数： 316 世帯

■自治会数： 15 自治会

■面積： 15.6 km²

■小学校区： 沼城小学校

※長穂小学校が平成22年に閉校（休校）

■中学校区： 須々万中学校

※翔北中学校が平成24年に閉校（休校）

■地区の位置

長穂地区

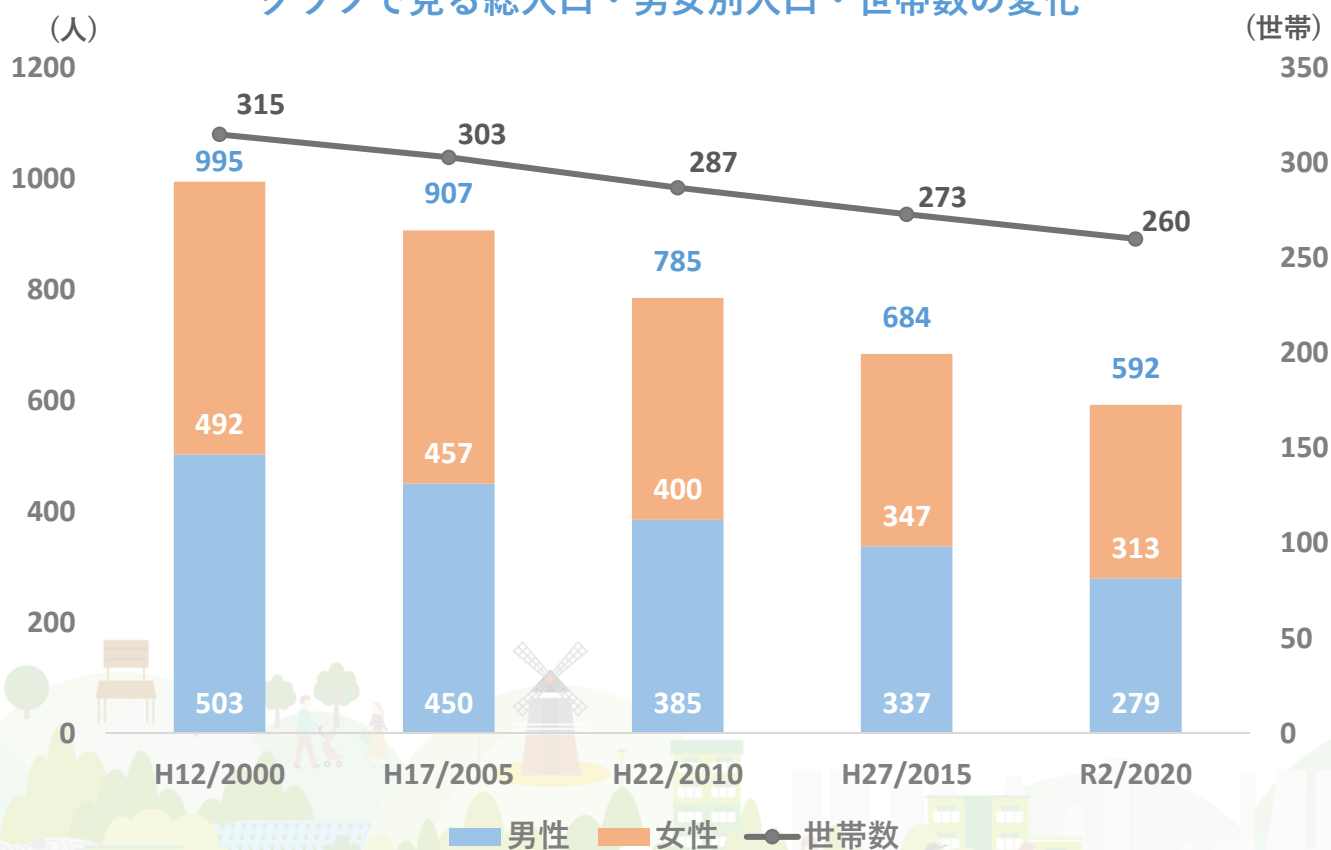
2 地域の人口推移

データ統計：令和2年度国勢調査

■ 総人口・男女別人口・世帯数

調査年	総人口	男性	女性	世帯数
平成12年(2000年)	995人	503人 (50.6%)	492人 (49.4%)	315世帯
平成17年(2005年)	907人	450人 (49.6%)	457人 (50.4%)	303世帯
平成22年(2010年)	785人	385人 (49.0%)	400人 (51.0%)	287世帯
平成27年(2015年)	684人	337人 (49.3%)	347人 (50.7%)	273世帯
令和2年(2020年)	592人	279人 (47.1%)	313人 (52.9%)	260世帯

グラフで見る総人口・男女別人口・世帯数の変化

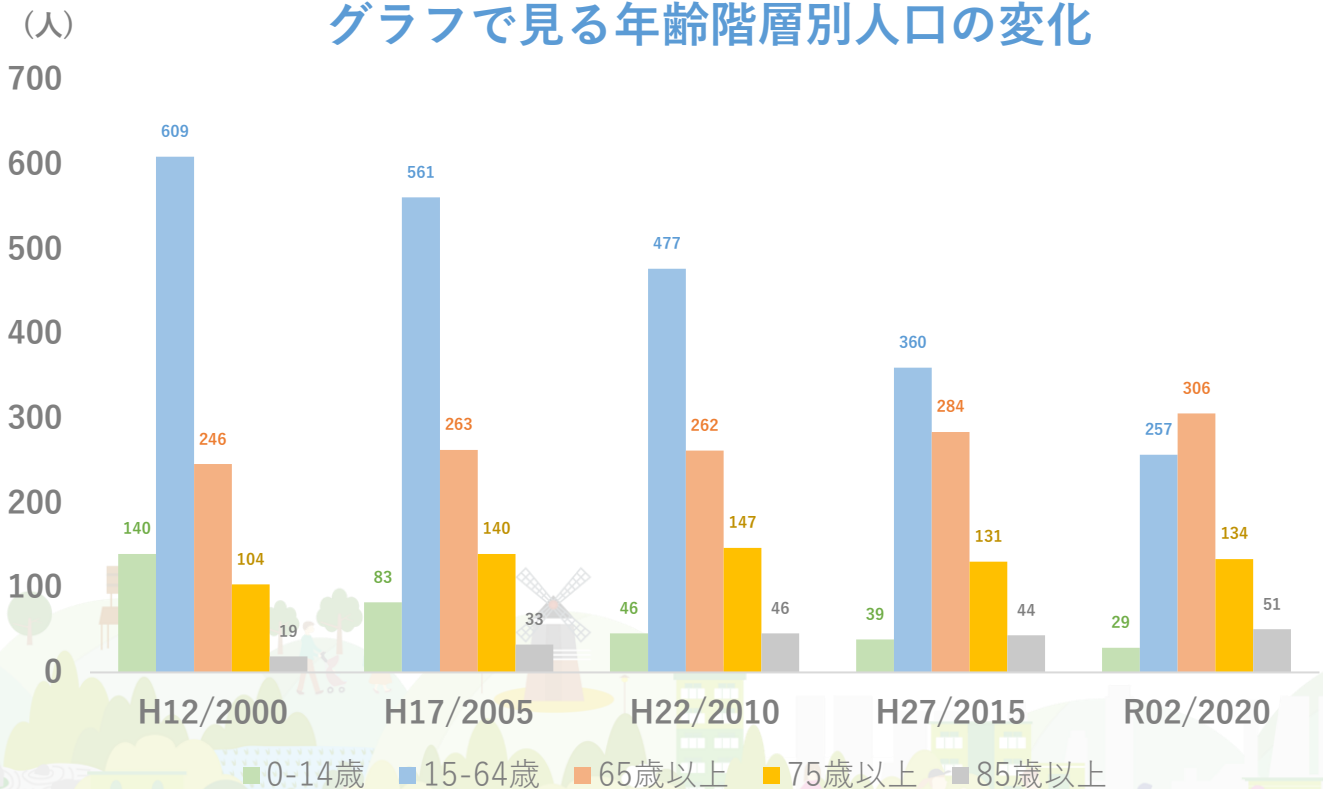


■ 年齢階層別人口

調査年	総人口	0-14歳	15-64歳	65歳以上	75歳以上	85歳以上
平成12年 (2000年)	995人	140人 (14.1%)	609人 (61.2%)	246人 (24.7%)	104人 (10.5%)	19人 (1.9%)
平成17年 (2005年)	907人	83人 (9.2%)	561人 (61.9%)	263人 (29.0%)	140人 (15.4%)	33人 (3.6%)
平成22年 (2010年)	785人	46人 (5.9%)	477人 (60.8%)	262人 (33.4%)	147人 (18.7%)	46人 (5.9%)
平成27年 (2015年)	684人	39人 (5.7%)	360人 (52.6%)	284人 (41.5%)	131人 (19.2%)	44人 (6.4%)
令和2年 (2020年)	592人	29人 (4.9%)	257人 (43.4%)	306人 (51.7%)	134人 (22.6%)	51人 (8.6%)

人口総数は平成22年以降増加し続けているが、15-64歳の生産年齢人口は減少傾向にある。また、65歳以上の割合が大きく増加している。

グラフで見る年齢階層別人口の変化



3 地域の自治会

データ統計：周南市住民基本台帳(令和4年3月時点)

■自治会連合会名：長穂地区自治会連合会

■自治会数：15自治会 ■世帯数：316世帯

■自治会加入世帯数：246世帯 ■加入率：77.8%

■自治会名と自治会別世帯数・班数

	自治会名	世帯数	班数
1	筋地上	11	1
2	筋地下	13	4
3	下筋沢	5	1
4	桧谷	8	1
5	桧谷団地	16	1
6	別分	25	4
7	西山	8	1
8	木津	19	3
9	門前	8	1
10	下利	7	1
11	宮の原	32	4
12	市	32	4
13	合下	33	3
14	熊の尾	1	1
15	山手	28	3

4 地域のコミュニティ推進組織

■コミュニティ推進協議会名：

住みよい長穂をつくる協議会

所属団体数：23 団体

■所属団体一覧

	所属団体名		所属団体名
1	自治会連合会	13	郵便局
2	社会福祉協議会	14	農事組合法人長穂
3	長寿会連合会	15	農事組合法人筋地
4	向道・長穂地区民児協	16	商工会
5	土地改良区	17	もりあげ隊
6	体育振興会	18	青年部
7	消防団	19	小学校PTA地区委員
8	遺族会	20	中学校PTA地区委員
9	子供会育成会	21	夢プラン実行委員会
10	教育振興会	22	念仏踊保存会
11	警察官駐在所	23	福祉員協議会
12	交通安全協会		



■ 所属団体の概要と主な事業

1	団体名 自治会連合会
概要	長穂地区の自治会会員相互の親睦を図るとともに、地区の発展向上に努め、住みよい郷土をつくることを目的とする。
主な事業	・住民相互の連絡、広報に関すること
	・防災、防火、交通安全に関すること
	・清掃、美化等の環境整備に関すること
	・会員相互の親睦に関すること

2	団体名 社会福祉協議会
概要	長穂地区における住民福祉の増進と生活文化の向上を図り、明るい豊かな地域の建設を増進することを目的とする。
主な事業	・住民の保健福祉に関する啓発活動。
	・しあわせを高める運動、法外援護、その他社会活動に対する援助。
	・老人福祉や児童福祉についての援助活動。
	・共同募金や助けあい事業に関する活動。
	・その他地域住民の福祉について必要な事項。

3	団体名 長寿会連合会
概要	会員の明るい、楽しい、強くて健康な会となることを目標とし会員の普及と育成を行う。これによって、地域社会の福祉に貢献することを目的とする。
主な事業	・会員の健康増進を図る活動
	・花苗育成活動
	・視察旅行の実施、講演会・講習会への参加等の研修活動
	・地域コミュニティの活性化を図る活動

4	団体名 向道・長穂地区民児協
概要	
主な事業	

5	団体名 土地改良区
概要	
主な事業	

6	団体名 体育振興会
概要	
主な事業	

7	団体名 消防団
概要	
主な事業	

8	団体名 遺族会
概要	
主な事業	

9	団体名 子供会育成会
概要	
主な事業	

10	団体名 教育振興会
概要	
主な事業	

11	団体名 警察駐在所
概要	
主な事業	

1 2	団体名 交通安全協会
概要	
主な事業	

1 3	団体名 郵便局
概要	
主な事業	

1 4	団体名 農事組合法人長穂
概要	
主な事業	

1 5	団体名 農事組合法人筋地
概要	
主な事業	

16	団体名 商工会
概要	
主な事業	

17	団体名 もりあげ隊
概要	
主な事業	

18	団体名 青年部
概要	
主な事業	

19	団体名 小学校PTA地区委員
概要	
主な事業	

20	団体名 中学校PTA地区委員
概要	
主な事業	

21	団体名 夢プラン実行委員会
概要	
主な事業	

22	団体名 念仏踊保存会
概要	
主な事業	

23	団体名 福祉員協議会
概要	
主な事業	

5 地域の年間主要行事・イベント

■地域の年間行事予定一覧

開催月	事業名称	主催団体
4月	合同総会	コミュニティ・自治会連合会・社協
	慰霊祭	社会福祉協議会
	周方神社春季例祭	周方神社
5月	地区清掃（草刈り）	コミュニティ
6月	ほたる祭り	コミュニティ
	バレーボール大会	体育振興会
7月	ふれあい昼食会	社会福祉協議会
	ラジオ体操（夏休み期間毎朝）	体育振興会
8月	盆踊り大会	社会福祉協議会
	真夏の学校	市民センター
	地区清掃（草刈り）	コミュニティ
9月	敬老祝賀会	社会福祉協議会
10月	大運動会	体育振興会
	ソフトボール大会	体育振興会
	親睦旅行	長寿会連合会
	周方神社秋季例祭	周方神社
11月	産業文化祭	コミュニティ
	イルミネーション	もりあげ隊・青年部
12月	歳末昼食宅配訪問	社会福祉協議会
	年末清掃	市民センター
1月	年頭登山	コミュニティ
	どんど焼き & 体力測定	コミュニティ・体育振興会
	桜島大根コンテスト	夢プラン実行委員会
	新春の集い	コミュニティ
2月		
3月	ふれあい昼食会	社会福祉協議会
	翔北スポーツ交流会	体育振興会

■ 主な事業・イベントの詳細

名称	長穂ほたる祭り		
主催	コミュニティ		
開催頻度	年1回の頻度で開催	人数規模	約4000人
概要	県内でも有数の規模のほたる祭り。約1000匹のほたるが乱舞する「ほたるのくす玉割り」が名物。		
開催時期	6月の第2土曜日	開催時間帯	17時～21時
主な内容	ほたるのくす玉割り、ステージイベント、バザー、抽選会、餅まき		

名称	長穂地区産業文化祭		
主催	コミュニティ		
開催頻度	年1回の頻度で開催	人数規模	約800人
概要	地区の秋祭り。丸太切り大会、農産物競売会、鮎釣り体験など、特色のあるイベントが開催される。		
開催時期	11月の第2日曜日	開催時間帯	9時14時30分
主な内容	教育表彰、丸太切り大会、農産物の品評会・競売会、福引、バザー、鮎釣り体験、生涯学習展示、軽トラ市、餅まき		

名称	長穂マルシェ		
主催	コミュニティ・夢プラン		
開催頻度	随時の頻度で開催	人数規模	約300人
概要	長穂朝市グループの朝市を拡大したイベント。地区外からパン、焼き菓子、雑貨などの出店がある。		
開催時期	月の第 日曜日	開催時間帯	午前中
主な内容	長穂朝市の野菜・惣菜販売、パン、焼き菓子、雑貨販売		

6 地域にある施設

■ 地区内にある公共施設(市有施設)

	名称	所在地	連絡先
1	長穂支所・市民センター	長穂1691	0834-88-0401
2	長穂消防機庫	長穂707-1-0-5	-
3	長穂児童園(旧)	長穂718	-
4	翔北中学校(旧)	長穂1435-1	-
5	長穂浄水場		-
6	兼久共同墓地	長穂12-1	-
7	長穂農機具保管庫	長穂1612-2	-
8	長穂配水池		-
9	長穂警察官駐在所(旧)	長穂1670-2	-
10			

■ 地区内にある公園と公園愛護団体

	名称	所在地	愛護団体
1	※該当なし		
2			
3			

■ 地区内にある自治会館と集会所

	名称	所在地
1	市自治会館	
2	合下自治会館	
3	別分自治会館	
4	宮の原自治会館	
5	筋地自治会館	

■ 地域の人を利用する主な買い物施設

	名称	所在地
1	萩原石油店	長穂1729-4
2	ストアーうおたに	長穂746
3	サンマート須々万店	須々万本郷307-1
4	JA直売所「菜さい来んさい！」北部店	須々万本郷2647-1
5	クスリ岩崎チェーン須々万店	須々万本郷405
6	ジュンテンドー須々万店	須々万本郷314-1
7	セブンイレブン徳山須々万店	須々万本郷2290-1
8	ローソン徳山須々万店	須々万本郷2425-1
9		
10		

■ 地域の人を利用する主な病院・診療所

	名称	所在地	連絡先
1	岩本医院	須々万本郷356-3	
2	香津医院	須々万本郷328-6	
3			

■ 区内にある神社・仏閣、歴史的名所

	名称	所在地
1	龍文寺	長穂1075
2	周方神社	長穂1303
3	河内神社	筋地559
4		
5		

7 地域資源

■地域資源(特産品・工芸品など)

	名称	内容
1	米づくり	長穂の清流と寒暖差のある豊かな自然で稲作
2	ほたるかご	地元産の麦わらでの作成体験（ほたる祭りにて）
3	朝市	新鮮野菜の朝市販売を継続している
4		
5		

■地域資源(場所・スポットなど)

	名称	概要	所在地
1	龍文寺	曹洞宗の名刹	長穂1075-1
2	蛍の名所	時期には多くの蛍を鑑賞できる	筋地川流域
3	炭倉山	低山で登りやすく登山客あり	筋地
4	亀山	地域で整備に取り組んでいる緑地	長穂中心部
5			

■伝統芸能

	名称	概要
1	長穂念仏踊	長穂念仏踊保存会
2		
3		

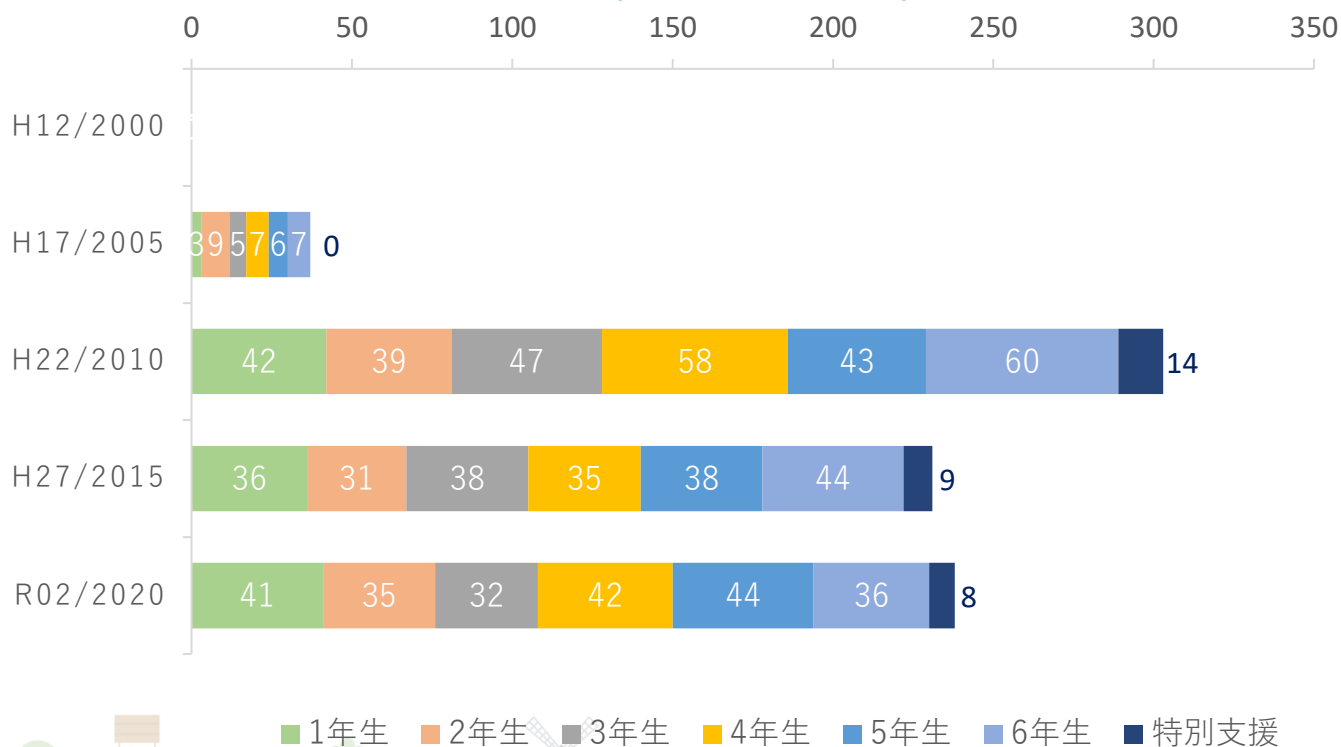


8 こども・学校

■ 沼城小学校の人数と推移 ※平成17年は長穂小学校の人数

調査年	児童数	1年生	2年生	3年生	4年生	5年生	6年生	特別支援
平成12年 (2000年)	—	—	—	—	—	—	—	—
平成17年 (2005年)	37人	3人 (8.1%)	9人 (24.3%)	5人 (13.5%)	7人 (18.9%)	6人 (16.2%)	7人 (18.9%)	0人 (0.0%)
平成22年 (2010年)	303人	42人 (13.9%)	39人 (12.9%)	47人 (15.5%)	58人 (19.1%)	43人 (14.2%)	60人 (19.8%)	14人 (4.6%)
平成27年 (2015年)	231人	36人 (15.6%)	31人 (13.4%)	38人 (16.5%)	35人 (15.2%)	38人 (16.5%)	44人 (19.0%)	9人 (3.9%)
令和2年 (2020年)	238人	41人 (17.2%)	35人 (14.7%)	32人 (13.4%)	42人 (17.6%)	44人 (18.5%)	36人 (15.1%)	8人 (3.4%)

グラフで見る沼城小学校(H17は長穂小学校)の人数と推移



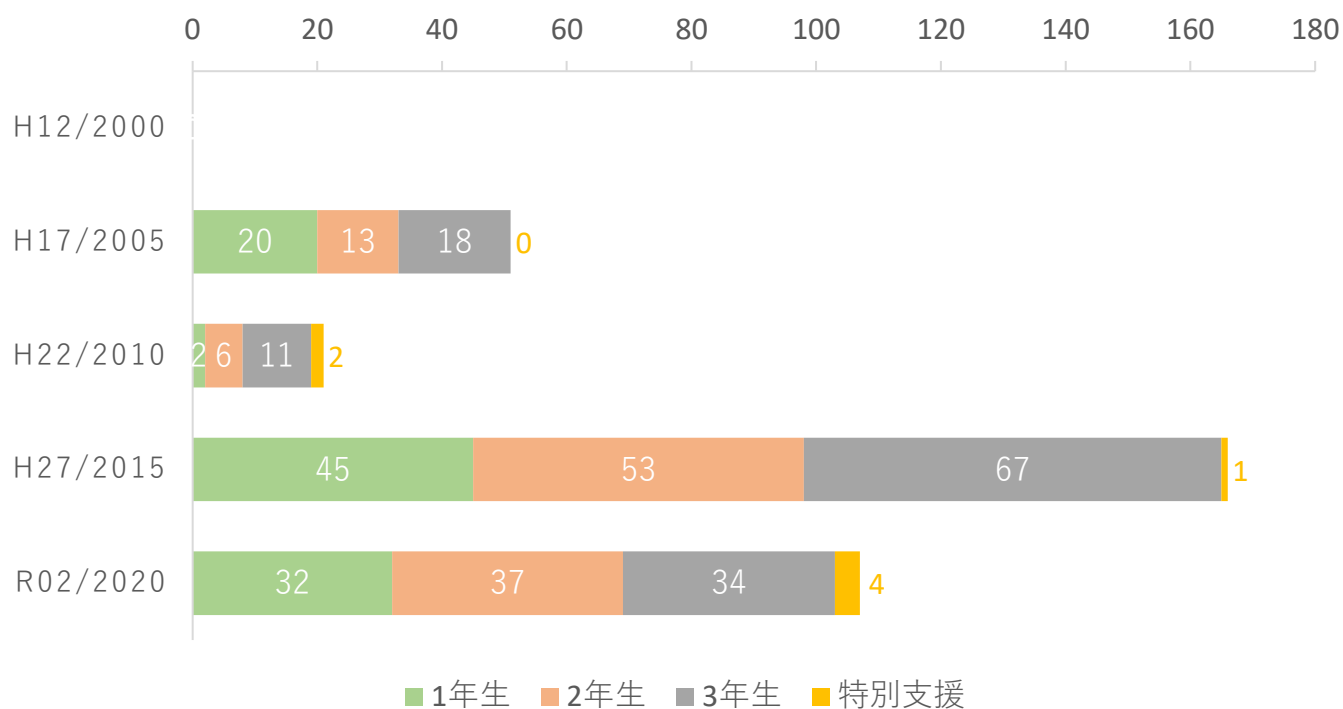
※平成22年に長穂小学校が閉校し、以後、沼城小学校へ通学。

■ 須々万中学校の人数と推移

※平成17年は翔北中学校の人数

調査年	生徒数	1年生	2年生	3年生	特別支援
平成12年 (2000年)	—	—	—	—	—
平成17年 (2005年)	51人	20人 (39.2%)	13人 (25.5%)	18人 (35.3%)	0人 (0.0%)
平成22年 (2010年)	21人	2人 (9.5%)	6人 (28.6%)	11人 (52.4%)	2人 (9.5%)
平成27年 (2015年)	166人	45人 (27.1%)	53人 (31.9%)	67人 (40.4%)	1人 (0.6%)
令和2年 (2020年)	107人	32人 (29.9%)	37人 (34.6%)	34人 (31.8%)	4人 (3.7%)

グラフで見る須々万中学校(H17は湘北中学校)の人数と推移



※平成24年に翔北中学校が閉校し、以後、須々万中学校へ通学。

■放課後子ども教室・児童クラブ

教室名	沼城小学校区児童クラブ		
開催場所	沼城小学校		
開催日	平日・土曜・長期休暇	定員	?人
備考			

教室名			
開催場所			
開催日		定員	
備考			



9 地域福祉・高齢者福祉

■サロン・地域食堂

	名称	対象	開催場所	開催頻度
1	上組ひまわりサロン	長穂地区上組住民	別分自治会館	年10回程度
2	夢プラン高齢者サロン	長穂地区住民	長穂市民センター	年1回程度
3	しゃっきり体操	長穂地区住民	長穂市民センター	毎月第2.4火曜日
4				
5				

■1人暮らしの高齢者数と割合の推移

データ統計：令和2年度国勢調査

	2005	2010	2015	2020
高齢者の 全体数	263人	262人	284人	306人
1人暮らしの 高齢者数	32人	33人	39人	43人
1人暮らしの 高齢者数割合	12.2%	12.6%	13.7%	14.1%



10 地域の交通

■公共交通機関

新幹線の停車する最寄り駅：徳山駅まで車で約22分

※長穂市民センターを基準

在来線の停車する最寄り駅：徳山駅まで車で約22分

※長穂市民センターを基準

地区内に停車する路線バス：防長バスが1日5本運行

最寄りのタクシー会社：ススマタクシー(0834-88-0600)

中須タクシー(0834-88-0160)

■コミュニティ交通

名称	長穂ほたる号
運航エリア	長穂⇄須々万
予約方法	定時定路運行（予約により地区内や午後便の運行可能）
利用料	地区内運行100円、地区外運行200円
運航日	火・水・金

■最寄りのインターチェンジ

山陽自動車道 徳山東I/Cまで車で約24分

※長穂市民センターを基準

中国自動車道 鹿野東I/Cまで車で約17分

※長穂市民センターを基準

11 地域の将来推計人口

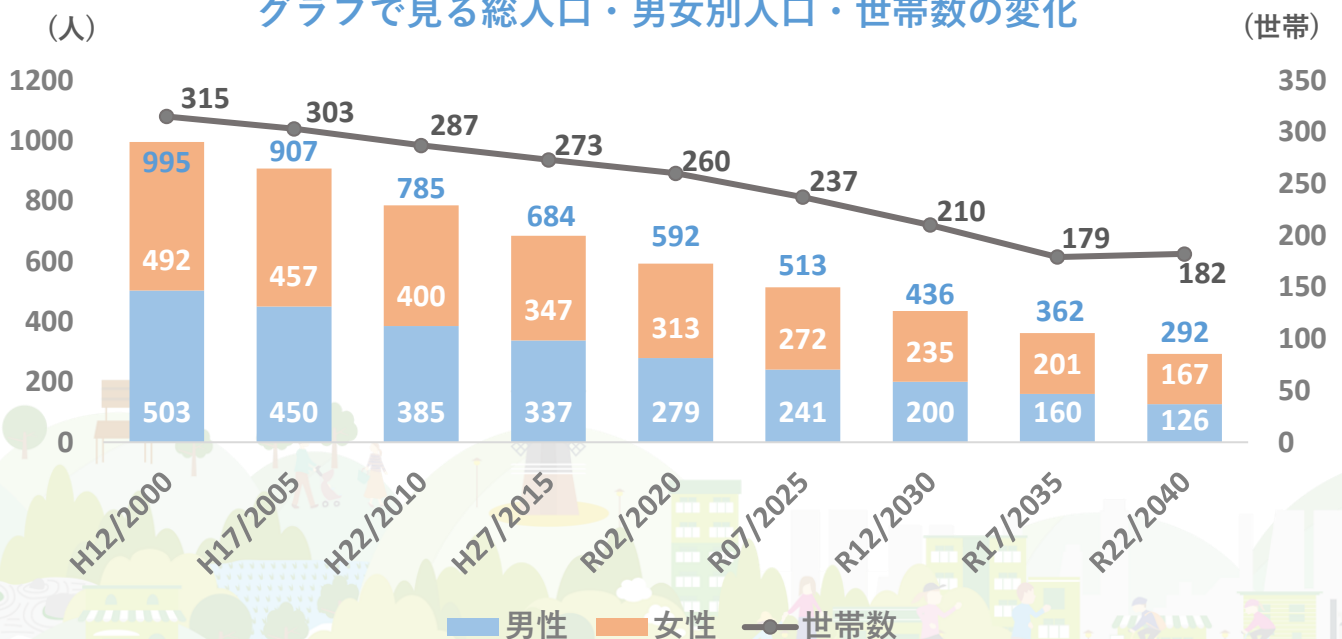
データ統計：令和2年度国勢調査

■ 総人口・男女別人口・世帯数の将来推計

調査年	総人口	男性	女性	世帯数
平成12年(2000年)	995人	503人 (50.6%)	492人 (49.4%)	315世帯
平成17年(2005年)	907人	450人 (49.6%)	457人 (50.4%)	303世帯
平成22年(2010年)	785人	385人 (49.0%)	400人 (51.0%)	287世帯
平成27年(2015年)	684人	337人 (49.3%)	347人 (50.7%)	273世帯
令和2年(2020年)	592人	279人 (47.1%)	313人 (52.9%)	260世帯
令和7年(2025年)	513人	241人 (47.0%)	272人 (53.0%)	237世帯
令和12年(2030年)	436人	200人 (46.3%)	235人 (54.4%)	210世帯
令和17年(2035年)	362人	160人 (44.2%)	201人 (55.5%)	179世帯
令和22年(2040年)	292人	126人 (43.2%)	167人 (57.2%)	182世帯

※国勢調査による人口を基に推計を行ったものであり、相違が生じる場合があります。

グラフで見る総人口・男女別人口・世帯数の変化



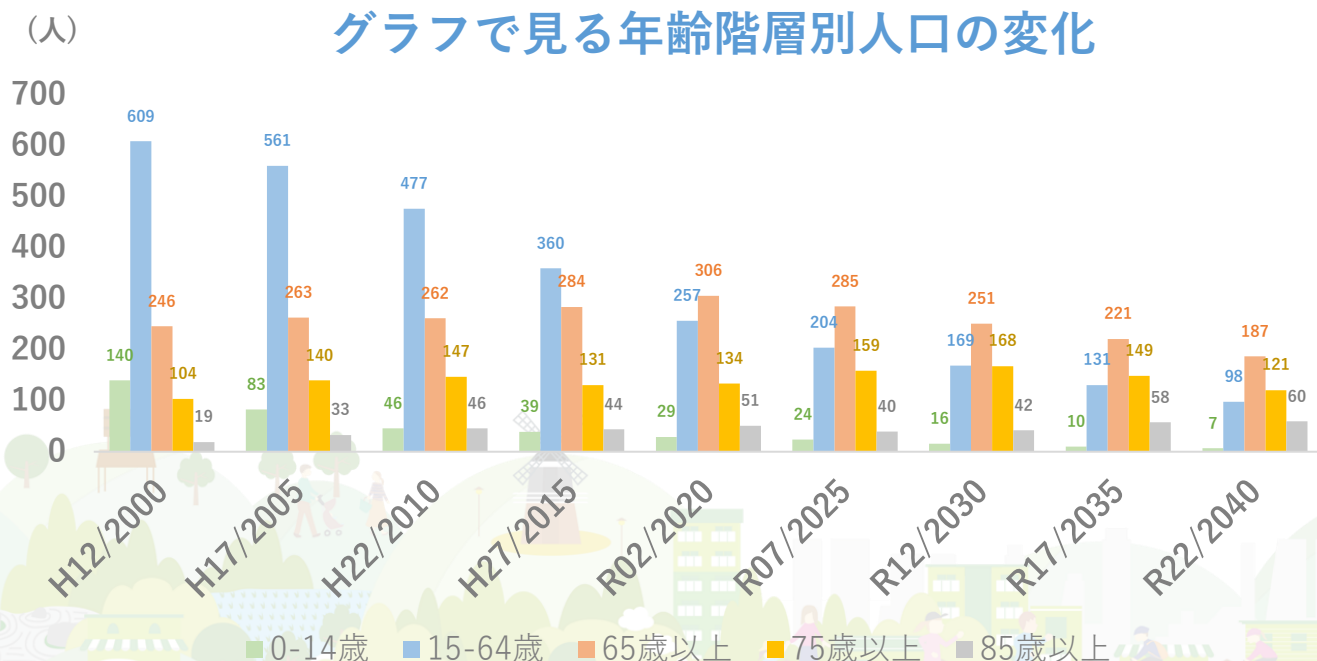
※国勢調査による人口を基に推計を行ったものであり、相違が生じる場合があります。

■ 年齢階層別人口の将来推計

調査年	総人口	0-14歳	15-64歳	65歳以上	75歳以上	85歳以上
平成12年 (2000年)	995人	140人 (14.1%)	609人 (61.2%)	246人 (24.7%)	104人 (10.5%)	19人 (1.9%)
平成17年 (2005年)	907人	83人 (9.2%)	561人 (61.9%)	263人 (29.0%)	140人 (15.4%)	33人 (3.6%)
平成22年 (2010年)	785人	46人 (5.9%)	477人 (60.8%)	262人 (33.4%)	147人 (18.7%)	46人 (5.9%)
平成27年 (2015年)	684人	39人 (5.7%)	360人 (52.6%)	284人 (41.5%)	131人 (19.2%)	44人 (6.4%)
令和2年 (2020年)	592人	29人 (4.9%)	257人 (43.4%)	306人 (51.7%)	134人 (22.6%)	51人 (8.6%)
令和7年 (2025年)	513人	24人 (4.7%)	204人 (39.8%)	285人 (55.6%)	159人 (31.0%)	40人 (7.8%)
令和12年 (2030年)	436人	16人 (3.7%)	169人 (39.1%)	251人 (48.1%)	168人 (38.9%)	42人 (9.7%)
令和17年 (2035年)	362人	10人 (2.8%)	131人 (36.2%)	221人 (61.0%)	149人 (41.2%)	58人 (16.0%)
令和22年 (2040年)	292人	7人 (2.4%)	98人 (33.6%)	187人 (64.0%)	121人 (41.4%)	60人 (20.5%)

※国勢調査による人口を基に推計を行ったものであり、相違が生じる場合があります。

グラフで見る年齢階層別人口の変化



※国勢調査による人口を基に推計を行ったものであり、相違が生じる場合があります。

「周南市版地域カルテ」は、年数の経過により定期的に更新し、最新の地域の状況を把握したり、それぞれの地域の特性やニーズに合わせて、項目を追加したり、削除したり、地域に合わせて自由に編集していただくことを目的に作成しています。

「これも必要だろう」「これも知りたい」と感じたいものがあれば、ぜひ自由に追加して、地域の状況を客観的に把握するツールとして役立てていただけますと幸いです。



- ・本カルテに記載の項目は主に「周南市住民基本台帳(令和4年3月時点)」「市民センター職員による調査(令和3年度末)」「令和2年度国勢調査」のデータを基に作成しています。

- ・「市民センター職員による調査(令和3年度末)」によるデータは、必ずしもすべての項目を網羅しているわけでありませんので、抜け、漏れがありましたら、次回更新の際に情報提供いただけたらと思います。

- ・本カルテでは、小数点以下第2位を四捨五入しているため、合計しても必ずしも100とはならない箇所があります。

- ・「令和2年度国勢調査」によるデータでは、年齢未記入による回答があるため、一部年齢に関する数値に差異が生じている箇所があります。



製作

公益財団法人周南市ふるさと振興財団

協力

周南市

社会福祉法人周南市社会福祉協議会

問い合わせ

公益財団法人周南市ふるさと振興財団（0834-33-7701）

周南市役所 地域づくり推進課（0834-22-8412）

