

# 周南市版 地域力ルネ

— 富田東地区 —

Ver.1

製作：令和6年3月



- 1 地域の概要
- 2 地域の人口推移
- 3 地域の自治会
- 4 地域のコミュニティ推進組織
- 5 地域の年間主要行事・イベント
- 6 地域にある施設
- 7 地域資源
- 8 こども・学校
- 9 地域福祉・高齢者福祉
- 10 地域の交通
- 11 地域の将来推計人口

# はじめに

周南市版地域カルテは、自分たちが暮らす地域の現状を、データや調査に基づいて認識してもらうことを目的としたツールです。

地域の現状はもちろん、それぞれの地域の強みや、それぞれの地域の課題を見える化することで、「この地域に本当に必要なものは何だろう？」と、考えるためのヒントになればと思い作成しました。

地域課題に向き合うために、地域のことをもっと知るために、地域に関わる仕事に活かせるように。

みなさんの地域との関わりや地域活動に役立つよう、本カルテを活用いただくとともに、みなさんの手で、より活用しやすいように育てていただけますと幸いです。



## ■地区名：富田東地区

富田東地区は、新南陽地域の東部に位置しています。  
この地区の東側に流れる富田川は、ニシキゴイが泳ぐ川として地元の皆さんに親しまれており、地元有志の方々に構成される「富田川を美しくする会」の皆さんによる川岸のツツジの手入れなどにより、川のある風景が大切に守られています。  
また、地区の北側の「TOSOH PARK永源山」には、市のシンボルの一つでもある「ゆめ風車」や郷土美術資料館などがあり、市内外から多くの皆さんが訪れています。

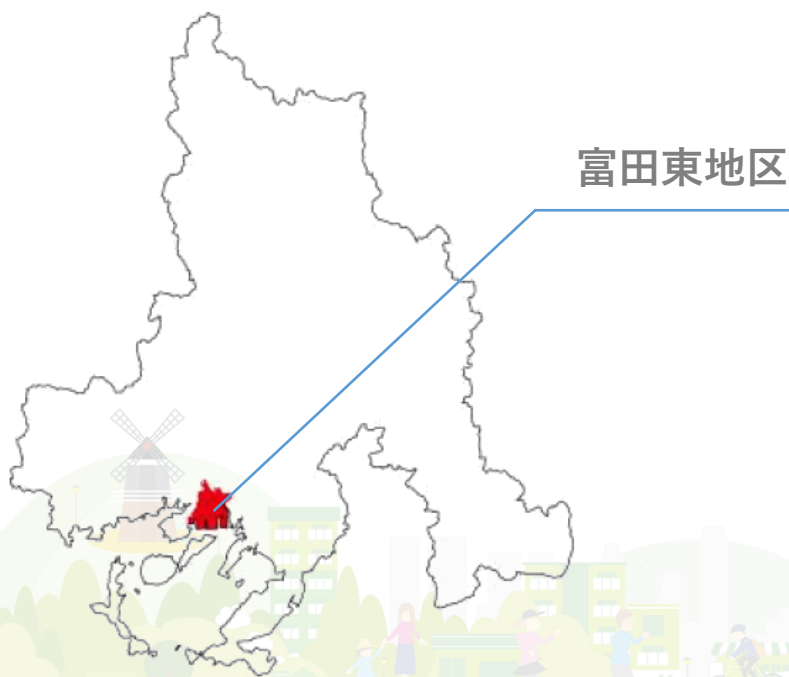
■人口：11,076 人      ■世帯数：5,480 世帯

■自治会数：39 自治会      ■面積：5.05 km<sup>2</sup>

■小学校区：富田東小学校

■中学校区：富田中学校

■地区の位置



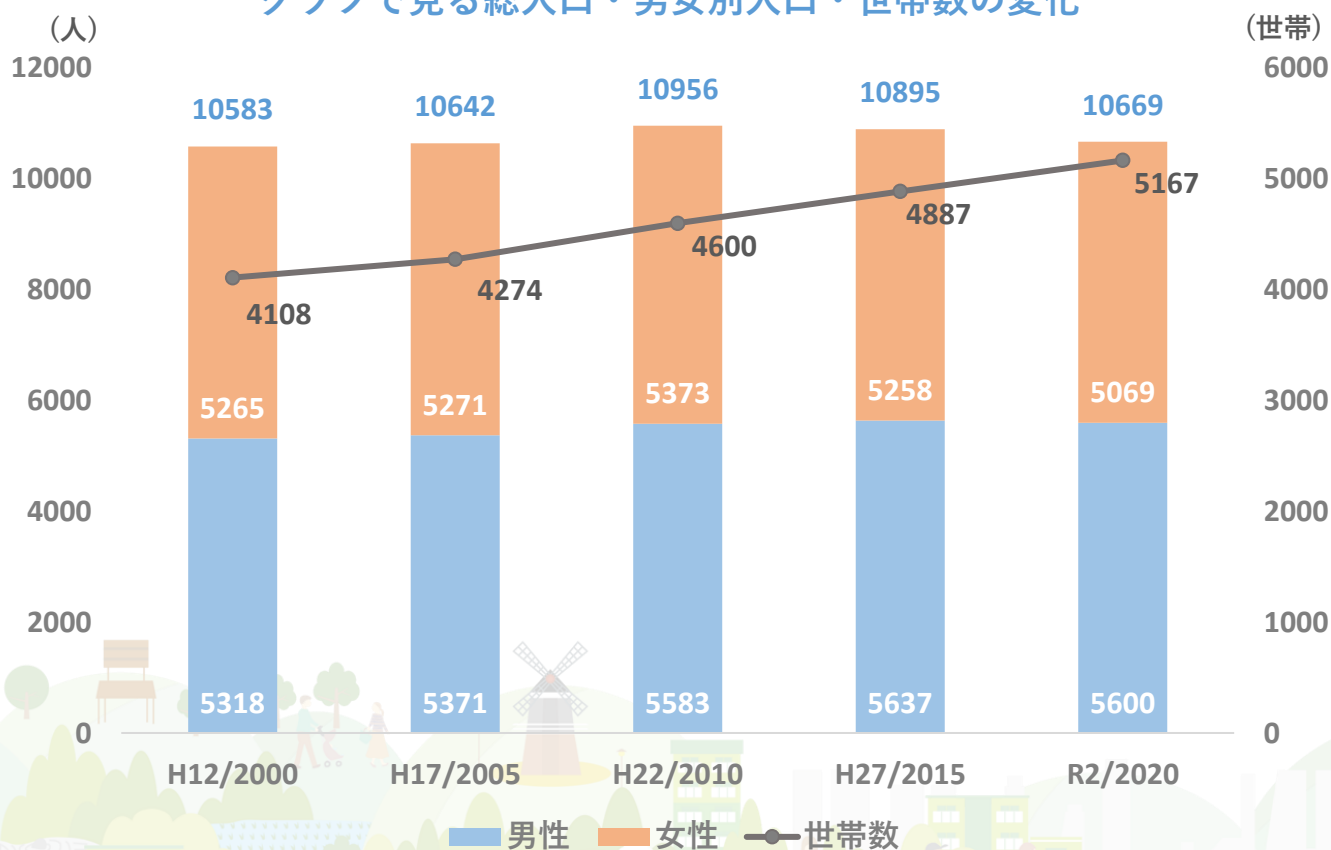
## 2 地域の人口推移

データ統計：令和2年度国勢調査

### ■ 総人口・男女別人口・世帯数

調査年	総人口	男性	女性	世帯数
平成12年(2000年)	10,583人	5,218人 (50.3%)	5,256人 (49.7%)	4,108世帯
平成17年(2005年)	10,642人	5,371人 (50.5%)	5,271人 (49.5%)	4,274世帯
平成22年(2010年)	10,956人	5,583人 (51.0%)	5,373人 (49.0%)	4,600世帯
平成27年(2015年)	10,895人	5,637人 (51.7%)	5,258人 (48.3%)	4,887世帯
令和2年(2020年)	10,669人	5,600人 (52.5%)	5,069人 (47.5%)	5,167世帯

グラフで見る総人口・男女別人口・世帯数の変化

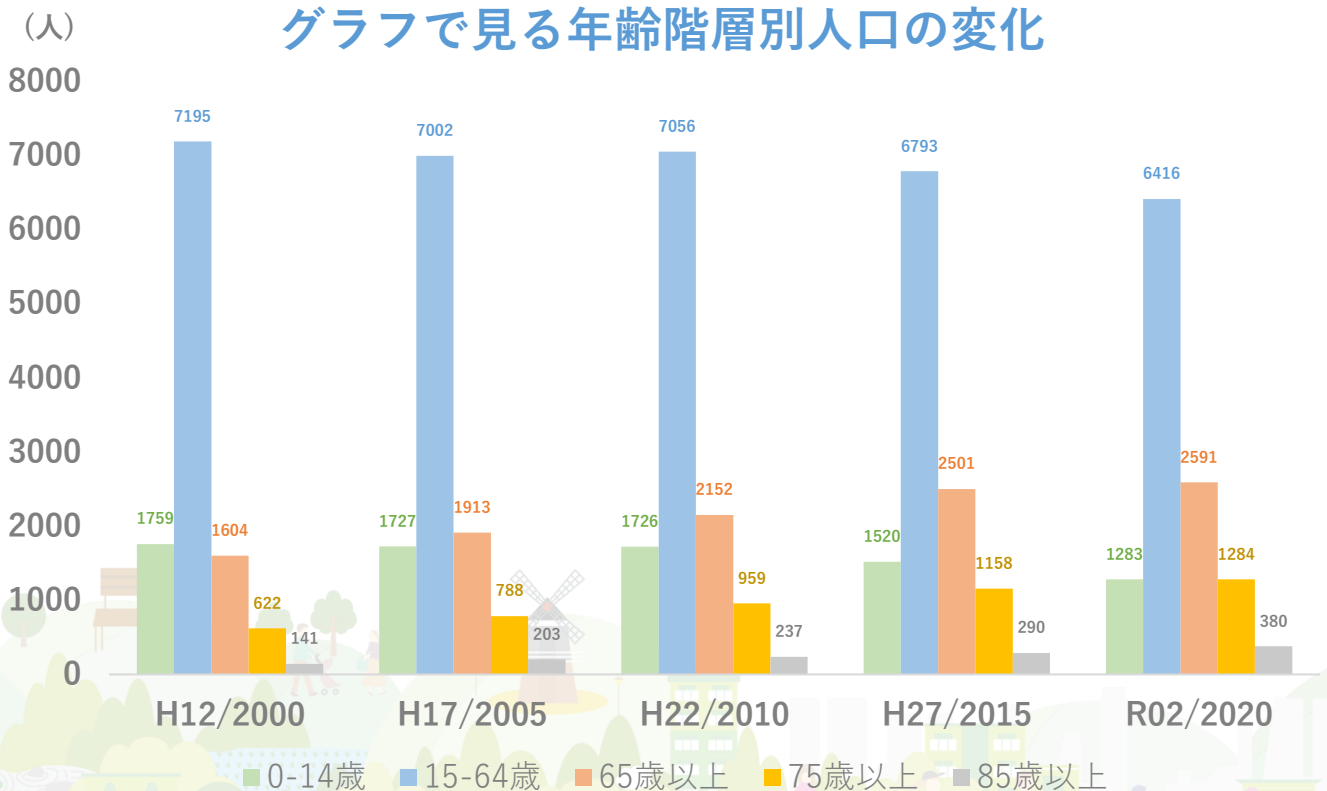


## ■ 年齢階層別人口

調査年	総人口	0-14歳	15-64歳	65歳以上	75歳以上	85歳以上
平成12年 (2000年)	10,583人	1,756人 (16.6%)	7,195人 (68.0%)	1,604人 (15.2%)	622人 (5.9%)	141人 (1.3%)
平成17年 (2005年)	10,642人	1,727人 (16.2%)	7,002人 (65.8%)	1,913人 (18.0%)	788人 (7.4%)	203人 (1.9%)
平成22年 (2010年)	10,956人	1,726人 (15.8%)	7,056人 (64.4%)	2,152人 (19.6%)	959人 (8.8%)	237人 (2.2%)
平成27年 (2015年)	10,895人	1,520人 (14.0%)	6,793人 (62.3%)	2,501人 (23.0%)	1,158人 (10.6%)	290人 (2.7%)
令和2年 (2020年)	10,669人	1,283人 (12.0%)	6,416人 (60.1%)	2,591人 (24.3%)	1,284人 (12.0%)	380人 (3.6%)

22年前と比較して、人口総数・世帯数は増加しているが、0-64歳が約14%減少（8,954人⇒7,699人）、65歳以上が倍近く増加（2,367人⇒4,255人）しており、少子高齢化が進行している。

### グラフで見る年齢階層別人口の変化



### 3 地域の自治会

データ統計：周南市住民基本台帳(令和4年3月時点)

■自治会連合会名：富田東地区自治会連合会

■自治会数：39自治会 ■世帯数：5,167世帯

■自治会加入世帯数：3,734世帯 ■加入率：72.3%

■自治会名と自治会別世帯数・班数

	自治会名	世帯数	班数		自治会名	世帯数	班数
1	明石	138	12	21	新川手	10	4
2	川崎東	90	13	22	川手東	36	4
3	川崎西	260	42	23	サーパス新南陽	57	4
4	川崎南	100	9	24	サーパス新南陽第2	44	5
5	土井	144	13	25	サーパス新南陽第3	79	7
6	水源地	80	10	26	田園調布	64	8
7	水源地ゆめ	67	4	27	西千代田	46	7
8	サーパス政所東	38	4	28	川東	32	1
9	政所東	151	23	29	新開作	65	9
10	政所西	126	18	30	新開作南	72	9
11	政所南	119	19	31	菊ヶ浜	49	10
12	政所北	107	11	32	道源開作	105	14
13	オーヴィジョン政所	46	4	32	若葉	29	1
14	清水	105	20	34	椎木開作	98	9
15	サーパス新南陽駅前 二番館	26	4	35	花園	65	4
16	清水南	44	3	36	ベルモンゾ	48	4
17	中央町	82	12	37	野村開作東	217	25
18	古川	100	13	38	野村西	230	32
19	古川東	24	5	39	古泉	339	32
20	川手	202	19	40			

## 4 地域のコミュニティ推進組織

### ■コミュニティ推進協議会名：

# 富田東地区まちづくり協議会

所属団体数：17 団体

### ■所属団体一覧

	所属団体名		所属団体名
1	富田東レクリエーション・スポーツ推進委員会	11	富田東地区福祉員協議会
2	老人クラブ連合会新南陽支部 富田東地区連合会	12	富田東地区社会福祉協議会
3	富田川を美しくする会	13	新南陽環境衛生自治会連合会
4	土井政所まちなみづくりの会	14	新南陽自治会連合会富田東支部
5	富田東小学校おやじの会	15	富田東地区コミュニティ推進協議会
6	富田東小学校区子ども会育成連絡協議会	16	富田中学校PTA
7	交通安全協会富田東支部	17	富田東小学校育友会
8	富田東地区自主防災協議会	18	
9	新南陽更生保護女性会	19	
10	富田地区民生委員児童委員協議会	20	





## ■ 所属団体の概要と主な事業

1	団体名 富田東レクリエーション・スポーツ推進委員会
概要	スポーツを通じたコミュニティ活動の推進に取り組んでいる団体。
主な事業	・あそびんピック
	・地域行事への参加、協力

2	団体名 老人クラブ連合会新南陽支部 富田東地区連合会
概要	富田東地区の高齢者で構成され、知識や経験を生かした活動を行っている団体。
主な事業	・いきいきサロン
	・地域行事への参加、協力

3	団体名 富田川を美しくする会
概要	富田川を中心とした環境美化活動を実施。昭和49年に設立された団体。
主な事業	・堤防の草刈
	・ツツジの植樹
	・鯉の稚魚や成魚の放流
	・こいのぼりの掲示（5月）

4	団体名 土井政所まちなみづくりの会
概要	土井・政所を盛り上げるために活動を行っている団体。
主な事業	・まんどころ来てみんな祭
	・地域行事への参加、協力

5	団体名 富田東小学校おやじの会
概要	富田東小学校卒業生の親で構成される団体。
主な事業	・ 地域行事への参加、協力

6	団体名 富田東小学校区子ども会育成連絡協議会
概要	富田東小学校区にある各自治会の子ども会を育成することを目的とし、活動している団体。
主な事業	・ 登校時の交通立哨
	・ 地域行事への参加、協力

7	団体名 交通安全協会富田東支部
概要	各種交通安全事業の推進に取り組んでいる団体。
主な事業	・ 登校時の交通立哨
	・ 地域行事への参加、協力

8	団体名 富田東地区自主防災協議会
概要	富田東地区内に居住する住民をもって構成する団体。自主的な防災活動を行うことにより、災害による被害の防止及び軽減を図る。
主な事業	・ 防災訓練
	・ 研修会への参加
	・ 地域行事への参加、協力

9	<b>団体名</b> 新南陽更生保護女性会
<b>概要</b>	人間尊重と、お互いに他を思いあい、連帯しながら、だれもが心豊かに生きられる明るい社会づくりを目指す団体。
<b>主な事業</b>	・ 犯罪非行防止活動
	・ 地域行事への参加、協力

10	<b>団体名</b> 富田地区民生委員児童委員協議会
<b>概要</b>	「誰もが安心して住み続けることができる地域社会づくり」を目標に掲げ、高齢者や子育て支援活動を行っている団体。
<b>主な事業</b>	・ 高齢者の見守り
	・ 子育てサロン
	・ 地域行事への参加、協力

11	<b>団体名</b> 富田東地区福祉員協議会
<b>概要</b>	地区の自治会から選出され、委託を受けた福祉員で構成され、活動している団体。
<b>主な事業</b>	・ 独居高齢者の見守り活動
	・ 地域の福祉活動の推進
	・ 地域行事への参加、協力

12	<b>団体名</b> 富田東地区社会福祉協議会
<b>概要</b>	地域住民が安心して自立した生活を送れるよう関係機関と連携しながら、地域福祉活動を行っている団体。
<b>主な事業</b>	・ 地域の福祉活動の推進
	・ 地域行事への参加、協力

<b>13</b>	<b>団体名</b> 新南陽環境衛生自治会連合会
<b>概要</b>	地域の環境美化を推進することを目的とする団体。
<b>主な事業</b>	・クリーン活動
	・地域行事への参加、協力

<b>14</b>	<b>団体名</b> 新南陽自治会連合会富田東支部
<b>概要</b>	富田東地区の各自治会代表者によって構成され、地域社会の発展と地区住民の福祉の増進寄与することを目的とする団体。
<b>主な事業</b>	・新年交流会への協力
	・支部研修視察
	・地域行事への参加、協力

<b>15</b>	<b>団体名</b> 富田東地区コミュニティ推進協議会
<b>概要</b>	コミュニティセンターの管理・運営を目的に構成された地域の団体。
<b>主な事業</b>	・とんとん会館の管理、運営
	・地域行事への参加、協力

<b>16</b>	<b>団体名</b> 富田中学校PTA
<b>概要</b>	富田中学校に通う生徒の保護者と教職員で構成される団体。
<b>主な事業</b>	・地域行事への参加、協力

17	団体名 富田東小学校育友会
概要	富田東小学校に通う児童の保護者と教職員で構成される団体。
主な事業	・ 地域行事への参加、協力



## 5 地域の年間主要行事・イベント

### ■地域の年間行事予定一覧

開催月	事業名称	主催団体
4月		
5月	まんどころ来てみんな祭	まんどころ来てみんな祭実行委員会
6月		
7月		
8月	納涼盆踊り大会	富田川を美しくする会
9月		
10月	あそびんピック	富田東レクリエーション・スポーツ推進委員会
	とんとんまつり	とんとん会館
11月		
12月		
1月		
2月	富活～ぶっとんだ恋をしよう～	富田東地区まちづくり協議会
3月		

## ■主な事業・イベントの詳細

名称	まんどころ来てみんな祭		
主催	まんどころ来てみんな祭実行委員会		
開催頻度	年1回の頻度で開催	人数規模	
概要			
開催時期	5月	開催時間帯	9時～16時
主な内容			

名称	納涼盆踊り大会		
主催	富田川を美しくする会		
開催頻度	年1回の頻度で開催	人数規模	
概要			
開催時期	8月	開催時間帯	17時半～21時半
主な内容			

名称	あそびんぴっく		
主催	富田東レクリエーション・スポーツ推進委員会		
開催頻度	年1回の頻度で開催	人数規模	
概要			
開催時期	10月	開催時間帯	9時～13時
主な内容			

名称	とんとんまつり		
主催	とんとん会館		
開催頻度	年1回の頻度で開催	人数規模	
概要			
開催時期	10月	開催時間帯	10時～15時
主な内容			

名称	富活！～ぶっとんだ恋をしよう～		
主催	富田東地区まちづくり協議会		
開催頻度	不定期	人数規模	
概要			
開催時期	2月	開催時間帯	
主な内容			





## 6 地域にある施設

### ■ 区内にある公共施設(市有施設)

	名称	所在地	連絡先
1	富田東地区コミュニティセンター	古泉三丁目12-20	63-4927
2	川崎会館	川崎二丁目14-3	63-2501
3	富田東幼稚園	桶川町2-2	63-2502
4	川崎保育園	川崎二丁目14-4	63-2507
5	富田南保育園	椎木町5-19	63-1849
6	富田東児童館	桶川町2-1	63-1002
7	にこにこセンター	川崎二丁目14-1	64-2525
8	新南陽総合福祉センター	古川町1-17	62-6300
9	富田東小学校	桶川町2-1	62-2335
10	新南陽高校	土井1丁目8-1	63-5555
11			
12			



## ■ 地区内にある公園と公園愛護団体

	名称	所在地	愛護団体
1	永源山公園	大字富田字永源	
2	清水東公園	清水二丁目1385番4外	清水東公園愛護会政所南自治会
3	清水西公園	清水一丁目1417番2外	
4	政所公園	政所二丁目8番1	政所西自治会
5	政所東公園	政所三丁目7番6	第三政寿会
6	川崎公園	川崎三丁目175番23	川崎公園愛護会
7	古市開作公園	古泉一丁目1081番18	
8	ゆめ公園	政所四丁目1707番3	水源地ゆめ公園愛護会
9	駅南東公園	清水二丁目770番31	清水南自治会
10	駅南西公園	清水二丁目746番53	清水南自治会
11	三笹公園	三笹町4885番256	みささ輝きクラブ
12	野村開作西児童遊園	野村一丁目4683番7外	
13	川崎児童遊園	川崎二丁目507番1外	
14	土井児童遊園	土井二丁目1814番2	
15	川東児童遊園	西千代田町162番31	
16	千代田児童遊園	西千代田町168番33	
17	菊ヶ浜児童遊園	三笹町4885番3	
18	川手児童遊園	川手二丁目711番20	
19	竜神社児童遊園	道源町4859番	
20	新開作児童遊園	三笹町4882番27	
21	清水広場	清水1丁目1421番1外	
22	中開作広場	西千代田町162番48	
23	古開作広場	古泉三丁目1030番32	
24	駅南第3公園	清水二丁目746番22外	清水南自治会
25	土井広場	土井二丁目1801番19	
26	古泉広場	古泉三丁目1030番52	

## ■ 地区内にある自治会館と集会所

	名称	所在地
1	土井自治会館	土井二丁目12-23
2	水源地集会所	政所四丁目8
3	古川自治会館	古川町4-15
4	川手集会所	川手二丁目9-14
5	JRアパート集会所	川手二丁目11
6	中開作アパート集会所	千代田町12
7	千代田自治会集会所	千代田町10-8
8	新開作公会堂	三笹町8-3
9	新開作南公会堂	三笹町19-31
10	道源開作自治会館	道源町1-1
11	若葉集会所	椎木町6-1-101
12	椎木開作集会所	椎木町11-24
13	野村開作東公会堂	野村二丁目1
14	野西集会所	野村一丁目16
15	古開作集会所	古泉一丁目2-3
16	南開団地集会所	花園町8-2
17	政所集会所	政所三丁目11-14
18	明石集会所	川崎三丁目11-34

## ■ 地域の人を利用する主な買い物施設

	名称	所在地
1	ゆめタウン新南陽	清水二丁目2-1
2	フジ新南陽店	政所二丁目2-1
3	スーパーセンタートライアル周南店	野村三丁目17-1
4	エディオン周南本店	川崎三丁目17-8
5	ジュンテンドー周南店	道源町8-20
6	ジュンテンドー新南陽店	政所二丁目14-1
7	ファッションセンターしまむら新南陽店	古泉二丁目7-12



## ■ 地域の人が利用する主な病院・診療所

	名称	所在地	連絡先
1	徳山医師会病院	慶万町10-1	31-2350
2	かわむら小児科	花島町4-3	32-0535
3	佐藤医院	弥生町2-3	21-3151
4	クラタ歯科	代々木通1-8	22-1785
5	周南病院	御幸通2-8	21-0537
6	広田皮膚科	新町2-4	32-3712
7	かねこ皮ふ科	平和通2-11	22-2500
8	福谷歯科医院	岐山通2-16	32-3343
9	高取整形外科医院	飯島町1-67	31-0031
10	山下内科小児科医院	川端町2-7	31-7333
11	野村眼科	若宮町2-48	31-9131
12	香田整形外科	代々木通2-27	21-8188
13	かねおか歯科クリニック	千代田町1-18	22-0300
14	有田歯科医院	新町1-27	31-7371
15	まさこメディカルクリニック	新町1-52	21-0609
16	梅原耳鼻咽喉科	代々木通1-14	21-0536
17	田中病院・産婦人科	三番町1-12	32-2000
18	近間泌尿器科クリニック	河東町8-5	34-5100
19	津永産婦人科	川端町2-30	21-8255
20	明石整形外科医院	慶万町1-15	22-2525

## ■ 地区内にある神社・仏閣、歴史的名所

	名称	所在地
1	飯島霊尊	飯島町1-69
2	金剛寺	飯島町1-28
3	神力寺	栄町1-21
4	大成寺	舞車4-2
5	徳応寺	川端町2-22
6	八正寺	平和通1-31
7	本正寺	飯島町1-69
8	住吉神社	築港町13



# 7 地域資源

## ■ 地域資源(特産品・工芸品など)

	名称	内容
1	中島屋酒造	
2		
3		
4		
5		

## ■ 地域資源(場所・スポットなど)

	名称	概要	所在地
1	永源山公園		
2	川崎観音		
3	工場夜景		
4	富田川		
5			

## ■ 伝統芸能

	名称	概要	所在地
1			
2			
3			

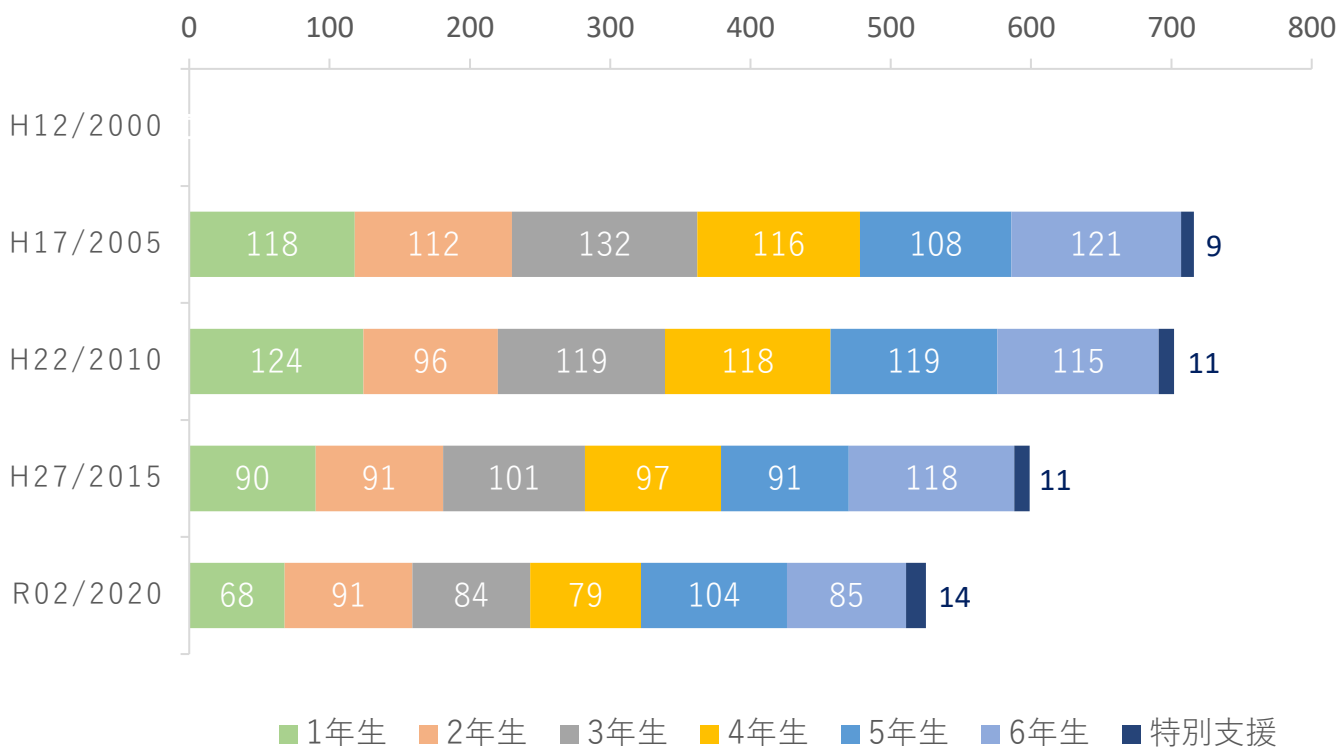


# 8 こども・学校

## ■富田東小学校の人数と推移

調査年	児童数	1年生	2年生	3年生	4年生	5年生	6年生	特別支援
平成12年 (2000年)	—	—	—	—	—	—	—	—
平成17年 (2005年)	716人	118人 (16.5%)	112人 (15.6%)	132人 (18.4%)	116人 (16.2%)	108人 (15.1%)	121人 (16.9%)	9人 (1.3%)
平成22年 (2010年)	702人	124人 (17.7%)	96人 (13.7%)	119人 (17.0%)	118人 (16.8%)	119人 (17.0%)	115人 (16.4%)	11人 (1.6%)
平成27年 (2015年)	599人	90人 (5.0%)	91人 (15.2%)	101人 (16.9%)	97人 (16.2%)	91人 (15.2%)	118人 (19.7%)	11人 (1.8%)
令和2年 (2020年)	526人	68人 (12.9%)	91人 (17.3%)	85人 (16.2%)	79人 (15.0%)	104人 (19.8%)	85人 (16.2%)	14人 (2.7%)

グラフで見る富田東小学校の人数と推移

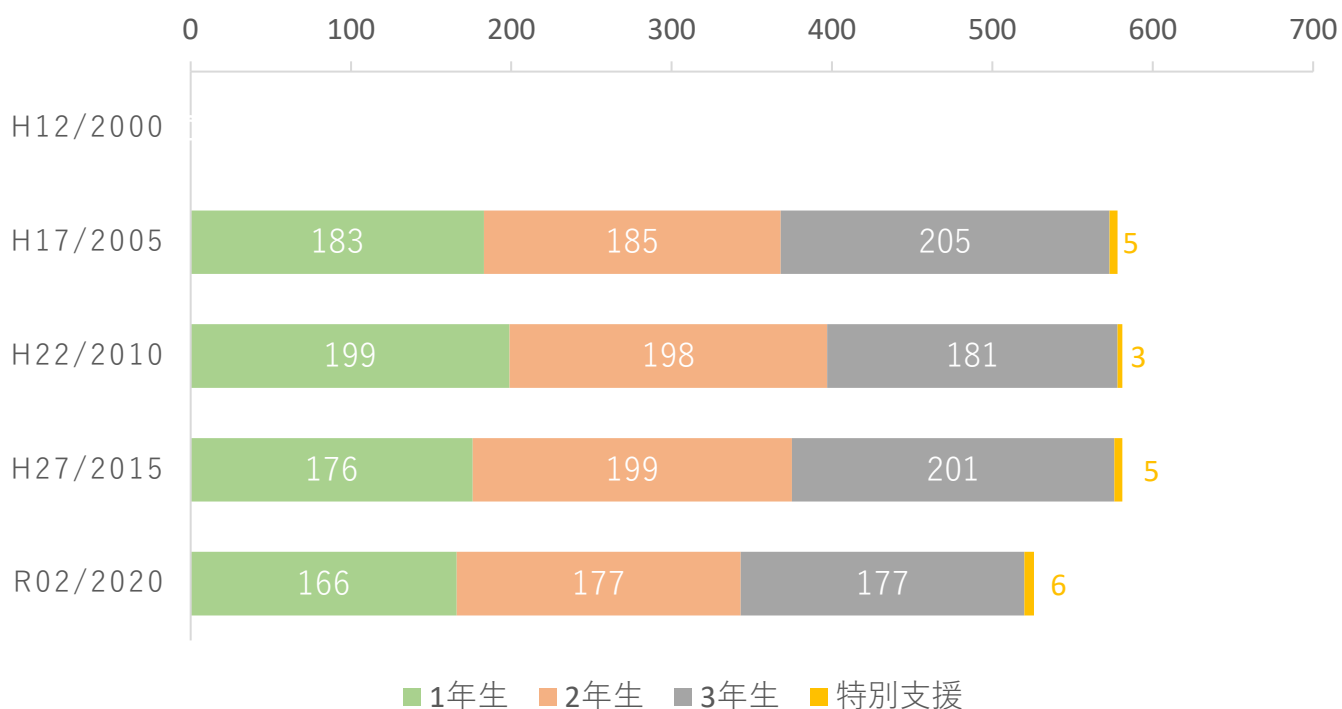




## ■ 富田中学校の人数と推移

調査年	生徒数	1年生	2年生	3年生	特別支援
平成12年 (2000年)	—	—	—	—	—
平成17年 (2005年)	578人	183人 (31.7%)	185人 (32.0%)	205人 (35.5%)	5人 (0.9%)
平成22年 (2010年)	581人	199人 (34.3%)	198人 (34.1%)	181人 (31.2%)	3人 (0.5%)
平成27年 (2015年)	581人	176人 (30.3%)	199人 (34.3%)	201人 (34.6%)	5人 (0.9%)
令和2年 (2020年)	526人	166人 (31.6%)	177人 (33.7%)	177人 (33.7%)	6人 (1.1%)

グラフで見る富田中学校の人数と推移



## ■放課後子ども教室・児童クラブ

教室名	富田東児童クラブ		
開催場所	富田東小学校		
開催日	日曜・祝日・盆・年末年始以外	定員	120人
備考			



## 9 地域福祉・高齢者福祉

### ■サロン・地域食堂

	名称	対象	開催場所	開催頻度
1	川崎東にこにこサロン		川崎会館	
2	いきいきサロン音羽会		川崎会館	
3	川東いきいきサロン		川崎会館	
4	野村西いきいきサロン		野村西自治会館	
5	サロン椎の実		とんとん会館	
6	政所東サロン「元気ですか！」		政所集会所	

### ■1人暮らしの高齢者数と割合の推移

データ統計：令和2年度国勢調査

	2005	2010	2015	2020
高齢者の 全体数	1,913人	2,152人	2,501人	2,591人
1人暮らしの 高齢者数	356人	425人	508人	533人
1人暮らしの 高齢者数割合	18.6%	19.7%	20.3%	20.6%



## 10 地域の交通

### ■公共交通機関

新幹線の停車する最寄り駅：徳山駅まで車で約10分  
※とんとん会館を基準

在来線の停車する最寄り駅：新南陽駅まで車で約5分  
※とんとん会館を基準

地区内に停車する路線バス：防長バスが1日107本(片道)運行  
(バスターミナルがあるため)

最寄りのタクシー会社：富田タクシー(62-2022)

### ■最寄りのインターチェンジ

山陽自動車道 徳山西I/Cまで車で約15分  
※とんとん会館を基準

中国自動車道 徳地I/Cまで車で約60分  
※とんとん会館を基準

# 11 地域の将来推計人口

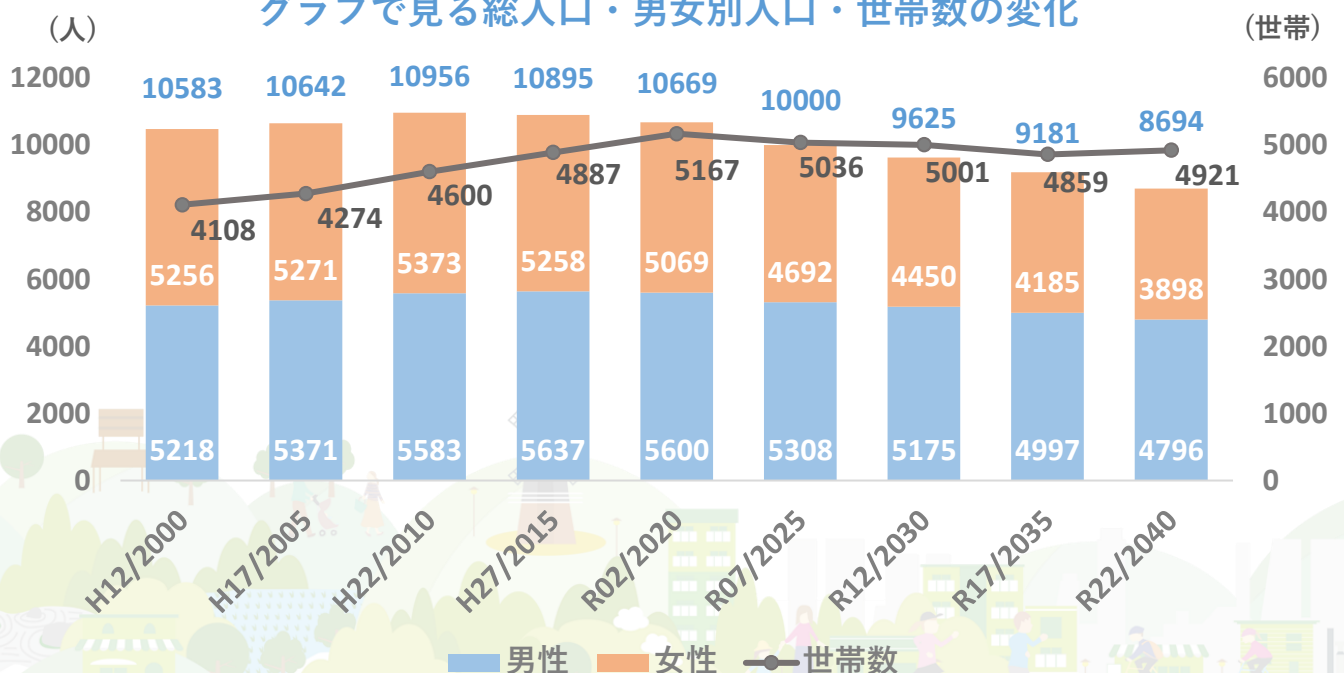
データ統計：令和2年度国勢調査

## ■ 総人口・男女別人口・世帯数の将来推計

調査年	総人口	男性	女性	世帯数
平成12年(2000年)	10,583人	5,218人 (50.3%)	5,256人 (49.7%)	4,108世帯
平成17年(2005年)	10,642人	5,371人 (50.5%)	5,271人 (49.5%)	4,274世帯
平成22年(2010年)	10,956人	5,583人 (51.0%)	5,373人 (49.0%)	4,600世帯
平成27年(2015年)	10,895人	5,637人 (51.7%)	5,258人 (48.3%)	4,887世帯
令和2年(2020年)	10,669人	5,600人 (52.5%)	5,069人 (47.5%)	5,167世帯
令和7年(2025年)	10,000人	5,308人 (53.1%)	4,692人 (46.9%)	5,036世帯
令和12年(2030年)	9,625人	5,175人 (43.8%)	4,450人 (46.2%)	5,001世帯
令和17年(2035年)	9,181人	4,997人 (54.4%)	4,185人 (45.6%)	4,859世帯
令和22年(2040年)	8,694人	4,796人 (55.2%)	3,898人 (44.8%)	4,921世帯

※国勢調査による人口を基に推計を行ったものであり、相違が生じる場合があります。

グラフで見る総人口・男女別人口・世帯数の変化

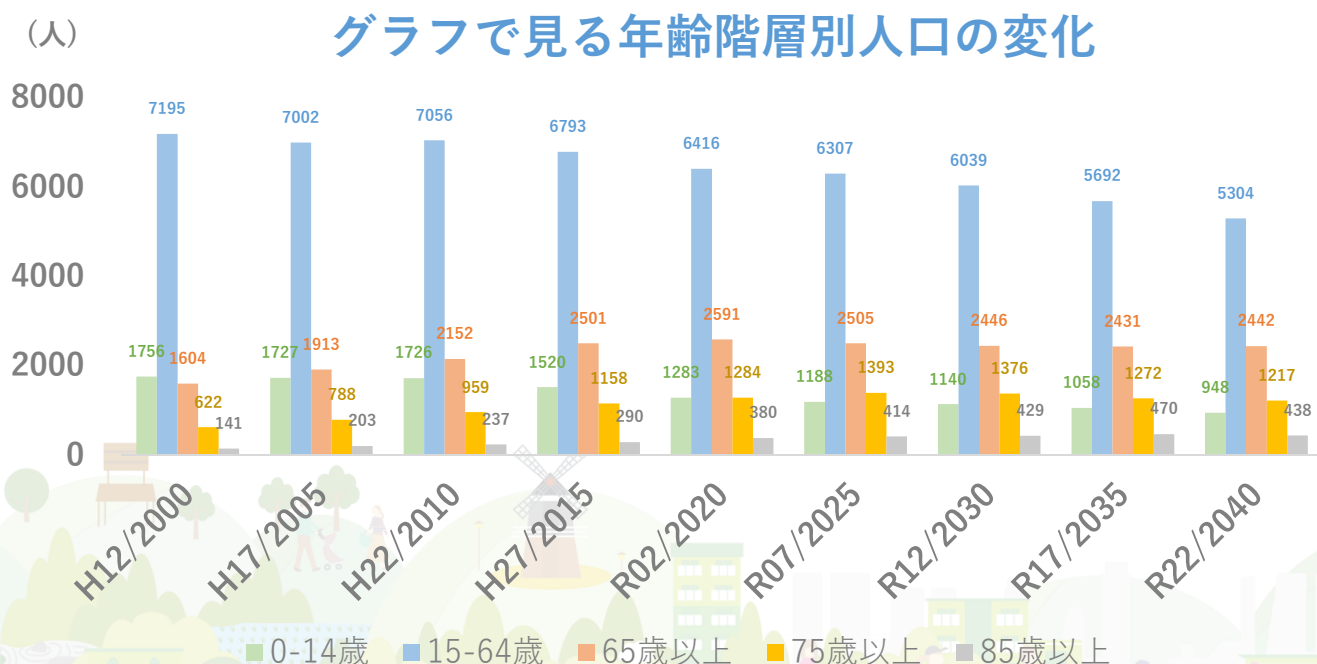


※国勢調査による人口を基に推計を行ったものであり、相違が生じる場合があります。

## ■ 年齢階層別人口の将来推計

調査年	総人口	0-14歳	15-64歳	65歳以上	75歳以上	85歳以上
平成12年 (2000年)	10,583人	1,756人 (16.6%)	7,195人 (68.0%)	1,604人 (15.2%)	622人 (5.9%)	141人 (1.3%)
平成17年 (2005年)	10,642人	1,727人 (16.2%)	7,002人 (65.8%)	1,913人 (18.0%)	788人 (7.4%)	203人 (1.9%)
平成22年 (2010年)	10,956人	1,726人 (15.8%)	7,056人 (64.4%)	2,152人 (19.6%)	959人 (8.8%)	237人 (2.2%)
平成27年 (2015年)	10,895人	1,520人 (14.0%)	6,793人 (62.3%)	2,501人 (23.0%)	1,158人 (10.6%)	290人 (2.7%)
令和2年 (2020年)	10,669人	1,283人 (12.0%)	6,416人 (60.1%)	2,591人 (24.3%)	1,284人 (12.0%)	380人 (3.6%)
令和7年 (2025年)	10,000人	1,188人 (11.9%)	6,307人 (63.1%)	2,505人 (25.0%)	1,393人 (13.9%)	414人 (4.1%)
令和12年 (2030年)	9,625人	1,140人 (11.8%)	6,039人 (62.7%)	2,446人 (25.4%)	1,376人 (14.3%)	429人 (4.5%)
令和17年 (2035年)	9,181人	1,058人 (11.5%)	5,692人 (62.7%)	2,431人 (26.5%)	1,272人 (13.9%)	470人 (5.1%)
令和22年 (2040年)	8,694人	948人 (10.9%)	5,304人 (61.0%)	2,442人 (28.1%)	1,217人 (14.0%)	438人 (5.0%)

※国勢調査による人口を基に推計を行ったものであり、相違が生じる場合があります。



※国勢調査による人口を基に推計を行ったものであり、相違が生じる場合があります。

「周南市版地域カルテ」は、年数の経過により定期的に更新し、最新の地域の状況を把握したり、それぞれの地域の特性やニーズに合わせて、項目を追加したり、削除したり、地域に合わせて自由に編集していただくことを目的に作成しています。

「これも必要だろう」「これも知りたい」と感じたいものがあれば、ぜひ自由に追加して、地域の状況を客観的に把握するツールとして役立てていただけますと幸いです。



- ・本カルテに記載の項目は主に「周南市住民基本台帳(令和4年3月時点)」「市民センター職員による調査(令和3年度末)」「令和2年度国勢調査」のデータを基に作成しています。

- ・「市民センター職員による調査(令和3年度末)」によるデータは、必ずしもすべての項目を網羅しているわけでありませんので、抜け、漏れがありましたら、次回更新の際に情報提供いただけたらと思います。

- ・本カルテでは、小数点以下第2位を四捨五入しているため、合計しても必ずしも100とはならない箇所があります。

- ・「令和2年度国勢調査」によるデータでは、年齢未記入による回答があるため、一部年齢に関する数値に差異が生じている箇所があります。





製作

---

公益財団法人周南市ふるさと振興財団

協力

---

周南市

社会福祉法人周南市社会福祉協議会

問い合わせ

---

公益財団法人周南市ふるさと振興財団（0834-33-7701）

周南市役所 地域づくり推進課（0834-22-8412）

